

**An Tuarascáil ó Choiste Uimh. 1
um Theorainn Toghlimistéar Áitiúil – 2018**

**Local Electoral Area Boundary Committee No. 1
Report - 2018**

Le ceannach díreach
ó FOILSEACHÁIN RIALTAIS,
52 FAICHE STIABHNA, BAILE ÁTHA CLIATH 2
(Teil: 076 1106 834 nó Riomhphost: publications@opw.ie)
nó trí aon díoltóir leabhar.

To be purchased from
GOVERNMENT PUBLICATIONS,
52 ST. STEPHEN'S GREEN, DUBLIN 2.
(Tel: 076 1106 834 or Email: publications@opw.ie)
or through any bookseller.

© Rialtas na hÉireann 2018

Tá mapaí bunaithe ar an tSuirbhéireacht Ordanáis le cead ón Rialtas
(Suirbhéireacht Ordanáis Éireann Uimh. Cheadúnais OSi_NMA_072/18)

© Suirbhéireacht Ordanáis Éireann /
Rialtas na hÉireann.



Ábhair

	Uimh. Leathanaigh.
Cur i Láthair na Tuarascála don Aire	3
Gluais téarmaí	4
1. Reachtaíocht, Clár um Chomhthéacs Rialtais agus Téarmaí Tagartha	5
• Reachtaíocht - Forálacha dlí ar thoghcheantair áitiúla:	
• Clár um Chomhthéacs Rialtais	
• Téarmaí Tagartha	
2. Achoimre ar Tháblaí Moltaí	9
3. Coiste á Cheapadh agus Modhanna Oibre	12
• Ceapadh agus Ballraíocht	
• Socraíochtaí Comhairliúcháin	
• Láithreán Gréasáin an Choiste um Theorainneacha	
• Aighneachtaí	
• Obair an Choiste	
4. Cur i bhFeidhm na dTéarmaí Tagartha	15
• Ceisteanna Ginearálta	
• Prionsabail agus Réasúnaíocht a thagann ó na Téarmaí Tagartha	
5. Scrúdú agus Moltaí ar Údaráis Áitiúla	
Contae Cheatharlach	21
Contae an Chabháin	25
Contae an Chláir	29
Contae Chorcaí	33
Contae Dhún na nGall	39
Contae na Gaillimhe	43
Contae Chiarraí	47
Contae Chill Dara	51
Contae Chill Chainnigh	55
Contae Laoise	59
Contae Liatroma	63
Luimneach	67
Contae Longfoirt	73
Contae Lú	77
Contae Mhaigh Eo	81
Contae na Mí	85
Contae Mhuineacháin	89
Contae Uíbh Fhailí	93
Contae Ros Comáin	97
Contae Shligigh	101
Contae Thiobraid Árann	105
Port Láirge	109
Contae na hIarmhí	115
Contae Loch Garman	119
Contae Chill Mhantáin	123

Aguisíní

I	Rialacha Níosanna Imeachta don Choiste Teorainneacha Toghcheantair Áitiúla Uimh. 1	126
II	Preasfhógra ag Lorg Aighneachtaí – 17 Eanáir 2018	127
III	Liosta aighneachtaí a fuarthas	130
IV	Téarmaí Tagartha i gcomhair athbhreithnithe ar Chorcaigh agus Ghaillimh	138
V	Mapaí a thaispeánann na toghcheantair áitiúla in 2013	141

Cur i Láthair na Tuarascála don Aire

An tUas. John Paul Phelan, T.D.
Aire Stáit na Roinne Tithíochta, Pleanála agus Rialtais Áitiúil
Teach an Chustaim
Baile Átha Cliath 1
D01 W6XO

Tuarascáil an Choiste um Theorainneacha Toghcheantar Áitiúil Uimh. 1 2018

A Aire Uasail,

Rinne tú muid a cheapadh mar bhaill den Choiste um Theorainneacha Toghcheantar Áitiúil Uimh. 1 ar an 13 Nollaig 2017 chun athbhreithniú agus moltaí a dhéanamh maidir le ceantair údaráis áitiúla lasmuigh de Bhaile Átha Cliath, cé is moite de Chontae Chorcaí, Cathair Chorcaí, Contae na Gaillimhe agus Cathair na Gaillimhe, a roinnt. Is é a bhí i gceist leis seo ná athbhreithniú a dhéanamh ar thoghcheantair áitiúla 23 limistéar údaráis áitiúil atá roinnte faoi láthair in 89 toghcheantair áitiúil agus a ndéanann 623 Comhairleoir ionadaíocht orthu.

Rinne tú muid a cheapadh ina dhiaidh sin, ar an 21 Márta 2018 agus 3 Bealtaine 2018 faoi seach, chun athbhreithniú agus moltaí a dhéanamh faoi cheantair údaráis áitiúla i gContae Chorcaí agus i gContae na Gaillimhe a roinnt. Tá an dá chontae sin roinnte faoi láthair i 13 toghcheantar áitiúil agus déanann 94 Comhairleoir ionadaíocht orthu.

Rinne an Coiste a riachtanais reachtaíochta a urramú agus é ag ullmhú a thuarascáil agus a chuid moltaí ag teacht leis na téarmaí tagartha agus laistigh den am a bhí leagtha síos don chúram seo.

Tá áthas orm, thar ceann an Choiste, tuarascáil comhlánaithe ar ár moltaí maidir leis an ábhar seo a chur faoi do bhráid.

Le dea-mhéin,

Geraldine Tallon
Cathaoirleach
An Coiste um Theorainneacha Toghcheantar Áitiúil, Coiste Uimh. 1

13 Meitheamh 2018

Gluais téarmaí

An Coiste

Bhunaigh an tUas. John Paul Phelan T.D, Aire Stáit sa Roinn Tithíochta, Pleanála agus Rialtas Áitiúil An Coiste um Theorainneacha Toghcheantar Áitiúil Uimh. 1 agus bhí freagracht ar leith air maidir le Rialtas Áitiúil agus Leasú Toghcháin.

Bailte Daonáirimh

Is é an sainmhíniú a tugadh ar Bhaile Daonáirimh sa Daonáireamh in 2016 ná baile a mbeadh ar a laghad 50 áitreabh ann a mbeadh cónaí iontu, agus nach mbeadh níos mó ná 100 méadar idir aon áitreabh agus an foirgneamh ba ghaire dó, agus go raibh fianaise ann go raibh ionad uirbeach ann (siopa,scoil etc).

Toghranna

Is iad sin na ceantair riaracháin is lú a bhfoilsítear staitisticí daonra ina leith. Tá 3,441 toghroinn sa Stát. Is de réir a n-ainmneacha reachtaíochta bunaithe a luaitear toghranna. I roinnt cásanna, tá siad sin difriúil ó sheolta agus logainmneacha a úsáidtear go hiondúil.

Toghcheantair áitiúla nó toghcheantair

Faoi reachtaíocht rialtais áitiúil, tá an tAire Tithíochta, Pleanála agus Rialtais Áitiúil freagrach as gach cathair, contae, agus cathair is contae (is é sin Luimneach agus Port Láirge) a roinnt i dtoghcheantair áitiúla (a ndéantar tagairt dóibh freisin mar toghcheantar) do chuspóirí thoghcháin áitiúla. Go ginearálta bíonn roinnt toghcheantar curtha i ngrúpaí chun toghcheantar áitiúil a bhunú.

Ceantar Cathrach

Tá ceantar cathrach mar chuid de phríomhshraith rialachais áitiúil ag leibhéal fo-chontae. Tá gach contae déanta suas de roinnt ceantair chathrach. Tá gach ceantar cathrach déanta suas de thoghcheantar áitiúil amháin nó níos mó. Tá feidhmeanna ag comhairleoirí a bhíonn tofa do thoghcheantar áitiúil maidir leis an gceantar cathrach sainithe.

Ceantar Buirge Bardasach

Ainmnítear bailte móra a ndearna comhairlí buirge ionadaíocht orthu go stairiúil, nó ar deimhníodh an daonra laistigh den chontae ag Daonáireamh 2016 nuair a rinneadh é a shlánú suas go dtí an 1,000 is gaire, go raibh sé cothrom le, nó os cionn 30,000 mar Limistéar Buirge Cathrach. D'fhéadfadh toghlimistéar áitiúil amháin nó níos mó a bheith i Limistéir Buirge Cathrach mar sin.

Ceantar Uirbeach

Cuimsíonn Ceantair Uirbeacha Luimnigh agus Phort Láirge ceantair uirbeacha na n-iarchomhairlí contae agus síneann siad níos faide amach arís. Tá gach Ceantar Cathrach déanta suas de thoghcheantar áitiúil amháin nó níos mó.

1. Reachtaíocht, Clár um Chomhthéacs Rialtais agus Téarmaí Tagartha

Reachtaíocht - Forálacha dlí ar thoghcheantair áitiúla:

Tugann **Alt 23** den Acht Rialtais Áitiúil 2001 cumhacht don Aire Tithíochta, Pleanála agus Rialtais Áitiúil ceantar údaráis áitiúil a roinnt i dtoghcheantair áitiúla agus leasú a dhéanamh ar na ceantair sin.

Mar sin féin, sula socraíonn an tAire ordú a thabhairt faoi Alt 23 den Acht, caithfidh sé, de réir alt 32(2) den Acht Rialtais Áitiúil 1991, iarraidh ar choiste um theorainneacha tuarascáil a thabhairt ag tabhairt airde ar ábhair a bhíonn sonraithe ag an Aire.

Caithfidh an tAire tuarascáil an choiste um theorainneacha a fhoilsiú agus caithfidh se aird a thabhairt ar thuarascáil an choiste sin nuair a bheidh sé ag tabhairt ordaithe maidir le teorainneacha thoghcheantar áitiúil.

Tá coistí um theorainneacha neamhspleách agus iad i mbun a gcuid feidhmeanna agus scaoiltear leo nuair a bhíonn an tréimhse ama a shonraíonn an t-Aire nuair a bhunaítear an coiste, críochnaithe.

Bunaíodh an Coiste um Theorainneacha Toghcheantar Áitiúil Uimh. 1 le tagairt d'ailt 28, 32 agus 33 den Acht Rialtais Áitiúil 1991.

Déanann **Alt 28** foráil -

- gur féidir leis an Aire Tithíochta, Pleanála agus Rialtais Áitiúil coiste um theorainneacha a bhunú;
- go bhfuil coiste um theorainneacha neamhspleách maidir lena gcuid feidhmeanna a chur ag obair.

Déanann **Alt 32** foráil go bhféadfaí an tAire a iarraidh ar choiste um theorainneacha tuarascáil a ullmhú -

- maidir le teorainn aon limistéar nó aon roinn bunaithe ar theorainn rialtais áitiúil agus a mbaintear úsáid as faoi choinne aon chuspóir riaracháin poiblí a bhaineann le rialtas áitiúil;
- maidir le haon ábhar a bhíonn sonraithe ag an Aire a bhaineann le rialtas áitiúil.

Déanann **Alt 33** foráil *inter alia* go -

- ndéanfaidh an coiste um theorainneacha athbhreithniú ar na teorainneacha a iarrann an tAire, go ndéanann sé na moltaí a cheapann sé go bhfuil gá leo, agus go dtugann sé tuairisc don Aire;
- go dtabharfaidh an coiste um theorainneacha aird ar aon bhreithniú a shonraíonn an tAire;
- go rachaidh an coiste um theorainneacha i gcomhairle le aon chomhairle áitiúil a bhaineann an scéal leo agus go mbeidh aird aige ar an gcomhairle sin agus ar aon aighneacht a dhéantar.

Clár um Chomhthéacs Rialtais

Leagann an Clár um Chomhpháirtíocht Rialtais amach roinnt gealltanais maidir le leasú rialtais áitiúil lena chinntiú go neartaíonn maoiniú, struchtúir agus freagrachtaí rialtais áitiúil daonlathas áitiúil amach anseo. Agus é seo mar chúlra, d'fhógair an tAire Stáit ar an 13 Nollaig 2017 go raibh dhá choiste neamhspleách um theorainneacha bunaithe chun athbhreithniú a dhéanamh ar thoghcheantair áitiúla agus tuairisc a thabhairt, le moltaí laistigh de sé mhí. Foilsíodh ballraíocht gach coiste agus na téarmaí tagartha a tháinig leo mar chuid d'fhógra an Aire.

Iarradh ar Choiste Uimh. 1 tuairisc agus moltaí a thabhairt i leith gach contae, ach amháin Corcaigh, Dún Laoghaire-Ráth an Dúin, Gaillimh, Fine Gall agus Baile Átha Cliath Theas, chomh maith le Cathair agus Contae Luimnigh agus Cathair agus Contae Phort Láirge. Níor chóir go mbeadh níos lú ná cúigear na níos mó ná seachtar ar na Comhairlí sin d'aon toghcheantar áitiúil, ag glacadh leis go bhféadfaí toghcheantair áitiúla le 3 nó 4 shuíochán a mholadh i gcúinsí doshéanta ar leith.

Tugadh mar chúram do Choiste Uimh. 2 tuairisc agus moltaí a thabhairt ar Chathair Bhaile Átha Cliath, agus ar chontaetha Dhún Laoghaire-Ráth an Dúin, Fine Gall agus Baile Átha Cliath Theas. Níor chóir go mbeadh níos lú ná cúigear na níos mó ná seachtar ar na Comhairlí sin.

Fógraíodh freisin ag an am go mbunófaí téarmaí tagartha le hathbhreithniú a dhéanamh ar thoghlimistéir áitiúla i gCorcaigh agus i nGaillimh in am trátha.

Cheadaigh an Rialtas Scéim Ginearálta Bhille Rialtais Áitiúil 2018 ar an 6 Meitheamh 2018 a thabharfaidh éifeacht don athrú ar an teorainn idir Comhairle Cathrach agus Comhairle Contae Chorcaí, chun leathnú a chur ar limistéar riaracháin an chomhairle cathrach. Tuigtear go bhfuiltear ag dul ar aghaidh leis an mBille a dhréachtú le súil é a fhoilsiú agus a achtú go luath. Tá foráil leis an mBille freisin chun príomhfheidhmeannach amháin a cheapadh a mbeidh freagracht dhéach aige/aici do Chomhairle Cathrach agus Comhairle Contae na Gaillimhe. Déanfaidh sé seo comhtháthú riaracháin an dá údarás a chumasú faoi choinne aontacht iomlán mar atá socraithe i bprionsabal ag an Rialtas a chur i bhfeidhm faoi 2021, mar a mhol Sainghrúpa Comhairleach in Aibreán 2018. Beidh toghcháin ar bun don dá chomhairle, mar údaráis neamhspleácha in 2019 ar bhonn toghcheantair a bheidh deimhnithe mar thoradh ar an tuarascáil seo.

Fógraíodh go ndéanfaí athbhreithniú ar thoghcheantair áitiúla i gCorcaigh ar an 21 Márta 2018 agus iarradh ar Choiste Uimh. 1 an sainchúram bhunaidh a bhí aige a leathnú amach agus bualadh faoi athbhreithniú a dhéanamh ar thoghcheantair áitiúla i gContae Chorcaí, agus tugadh cúram mar a chéile do Choiste Uimh. 2 maidir le Cathair Chorcaí. Ina theannta sin, iarradh ar Choiste Uimh. 1, ar an 3 Bealtaine 2018, athbhreithniú a dhéanamh maidir le Contae na Gaillimhe ar an mbonn go mbeadh na téarmaí tagartha cosúil leo siúd do chontaetha eile a raibh athbhreithniú á dhéanamh acu orthu.

Téarmaí Tagartha

Cheap an tAire Stáit, an tUas. Paul Phelan, T.D. an Coiste ar an 13 Nollaig 2017 chun athbhreithniú agus moltaí a dhéanamh ar gach ceantar comhairle, cé is moite de Chorcaigh, Dún Laoghaire-Ráth an Dúin, Gaillimh, Fine Gall agus Baile Átha Cliath Theas a roinnt isteach i dtoghcheantair áitiúla, agus chun moltaí a dhéanamh ar an líon ball i ngach comhairle a dhéanfaí a shannadh do gach toghcheantar áitiúil.

Coiste Uimh. 1 - Téarmaí Tagartha:

1. Chun athbhreithniú agus moltaí a dhéanamh ar gach contae, cé is moite de Chorcaigh, Dún Laoghaire-Ráth an Dúin, Gaillimh, Fine Gall agus Baile Átha Cliath Theas, agus gach “cathair agus contae” a roinnt isteach i dtoghcheantair áitiúla agus an líon ball i ngach comhairle contae agus gach comhairle cathrach agus contae a dhéanfaí a shannadh do gach toghcheantar áitiúil mar sin.
2. D’fhonn cuspóir an athbhreithnithe, ba chóir go dtabharfadh an Coiste aird ar an daonra mar a bhí sé i nDaonáireamh 2016, go nglacfaid sé leis nach mbeadh aon athrú ar bhallaíocht iomlán gach údarás áitiúil a bhí sonraithe san Acht Rialtais Áitiúil 2001 mar atá leasaithe san Acht um Athchóiriú Rialtais Áitiúil 2014 agus is ceart dó, a oiread agus is féidir agus faoi réir ag riachtanais na dtéarmaí tagartha seo, athraitheas ón meán-ionadaíocht aonair in údarais áitiúla a choinneáil laistigh den raon móide nó lúide 10%.
3. Níor chóir go mbeadh níos lú ná cúigear na níos mó ná seachtar ar na Comhairlí sin d’aon toghcheantair áitiúil, ag glacadh leis go bhféadfaí toghcheantair áitiúla le 3 nó 4 shuíochán a mholadh i gcúinsí doshéanta ar leith, má tharlaíonn go mbeadh méid thíreolaíoch an toghcheantair as cuimse mór.
4. Ach amháin i gcás na gCeantar Cathrach (Luimneach agus Port Láirge), ainmneofar toghcheantar nó toghcheantair áitiúla cathair-dhírithé ar leith maidir le gach baile a bhfuil a dhaonra laistigh den chontae, mar atá deimhnithe i nDaonáireamh 2016, nuair atá sé slánaithe go dtí an 1,000 is gaire, cothrom le nó níos mó ná 15,000. A mhéid is féidir é, ní shannfar níos lú ná cúigear comhaltaí den chomhairle contae do gach toghlimistéar áitiúil den sórt sin. Beidh na toghcheantair seo uile bunaithe, a oiread is féidir, ar cheantair an “bhaile daonáirimh” mar atá sainmhínithe le haghaidh chuspóirí Dhaonáirimh 2016.
5. Ceapfar toghcheantar áitiúil éagsúil maidir le gach baile tuaithe nach dtagann laistigh de réim airteagail 4. Beidh na toghcheantair seo uile bunaithe, a oiread is féidir, ar cheantair an “bhaile daonáirimh” mar atá sainmhínithe le haghaidh chuspóirí Dhaonáirimh 2016.
6. Is ceart toghcheantair áitiúla eile a dhearadh, a oiread is féidir, timpeall ar cheantair uirbeacha, le haird chúí ar fhéiniúlachtaí agus naisc áitiúla agus pobail chomh maith le teorainneacha nádúrtha agus ar an ngá atá le héifeachtúlacht rialaithe agus ionadaíoch na gcomhaltaí tofa a éascú, lena n-áirítear go háirithe, an gá atá le hainmniú toghcheantair áitiúla atá an-mhór ó thaobh achair nó a shíneann amach an iomarca ó thaobh faid a sheachaint.
7. Nuair a bhíonn moltaí á ndéanamh maidir le toghcheantair áitiúla is ceart don Choiste na moltaí seo a leanas a chur san áireamh maidir le leagan amach na gCeantar Bardasach:

(i) Déanfar Ceantar Buirge Bardasach ar leith as gach baile a bhí ina bhuirg cheana nó a bhfuil a dhaonra, nuair a shlánaítear é go dtí an 1,000 is gaire, mar atá deimhnithe i nDaonáireamh 2016, cothrom le nó níos mó ná 30,000; ní bheidh líon chomhalta na comhairle contae a shanntar do gach ceann de na Ceantair Buirge Bhardasacha seo níos lú ná cúigear, agus beidh toghcheantar áitiúil amháin nó níos mó i ngach ceann de na Ceantair Bhardasacha seo de réir mar a mheasann an coiste a bheith cuí.

(ii) Faoi réir aon athruithe a eascraíonn as fo-airteagal (i), ní ceart go mbeadh aon athrú ar leagan amach na gCeantar Bardasach go ginearálta, seachas i gcúinsí teoranta mar a mheasann an Coiste é a bheith riachtanach a leithéid d'athrú a mholadh.

(iii) Is féidir Ceantair Bhardasacha a roinnt in 2 thoghcheantar nó níos mó mar a mheasann an Coiste a bheith cuí, ach amháin nuair a éilíonn na téarmaí tagartha (go háirithe fo-airteagal (i)) a mhalairt, nó má mheasann an Coiste nach mbeadh sé cuí.

(iv) Ní bheidh líon na gComhaltaí Ceantair Bhardasacha níos lú ná 6 ach amháin i gcás ceantair a mbaineann fo-airteagal (i) leo, nó i gcúinsí eisceachtúla (mar shampla, mar a bhaineann le daonra), mar a mheasann an Coiste gur cheart go mbeadh ceantar comhdhéanta de thoghcheantar áitiúil amháin, agus sa chás sin ní bheidh líon na gcomhaltaí níos lú ná 5.

8. Beidh aird ag an gCoiste ar bheartas an Rialtais maidir le rialtas áitiúil, lena n-áirítear aon tuarascáil bhreise, ráiteas nó cinneadh a dhéantar maidir leis le linn an athbhreithnithe, agus ar aon treoir nó riachtanas eile a eisíonn an tAire.

Is féidir na Téarmaí Tagartha don athbhreithniú ar Chontae Chorcaí agus Chontae na Gaillimhe a fháil in Aguisín IV.

Tuarascálacha Coiste:

Éilítear ar Choiste Uimh. 1 tuairisc a thabhairt chomh luath agus is féidir, agus ar scor ar bith gan a bheith níos déanaí ná sé mhí ó bunaíodh é (i.e. 13 Meitheamh 2018), chun moltaí na tuarascála a chur i bhfeidhm sách luath roimh na toghcháin áitiúla agus toghcháin na hEorpa 2019.

Tar éis Tuarascálacha Choiste Uimh. 1 agus Choiste Uimh. 2 a bhreithniú, déanfar na hionstraimí reachtúla a bhfuil gá leo chun athchóiriú de réir ailt 4 agus 23 den Acht Rialtais Áitiúil 2001.

Chun cúlra breise a thabhairt, bunaíodh an Coiste um Theorainneacha Toghcheantar Áitiúil deiridh i Samhain 2012 agus thug sé tuairisc ar an 29 Bealtaine 2013, dhá mhí dhéag roimh thoghcháin áitiúla 2014. Ghlac an tAire go hiomlán le moltaí thuarascáil an choiste agus rinneadh na hionstraimí reachtúla a thugann éifeacht dóibh in Eanáir 2014.

2. Achoimre ar Tháblaí Moltaí

Líon iomlán na mball tofa

Níl aon athrú ar líon iomlán na mball tofa ná líon na mball laistigh de gach contae, agus cathair agus contae seachas an chumraíocht reatha, mar a bhfuil curtha síos orthu sna téarmaí tagartha.

Líon na mball a dhéanann ionadaíocht ar gach toghcheantar áitiúil

Taispeánann Tábla 1 thíos líon fhoriomlán na dtoghcheantar áitiúil de réir méide (i.e. 3 go 7 mball) a mholann an Coiste.

Tábla 1: Toghcheantair áitiúla a moltar de réir méide

Méid Toghcheantar Áitiúil (Baill)	3	4	5	6	7	Iomlán
Líon na dToghcheantar Áitiúil	5	17	24	53	28	127
Líon iomlán na mBall	15	68	120	318	196	717

Tá an líon ball atá sannta do gach údarás áitiúil ar leith agus líon agus méid na dtoghcheantar áitiúil do gach comhairle leagtha amach i dTábla 2a. Tá líon na gCeantair Bardasacha leagtha amach i dTábla 2b.

Tábla 2a: Toghcheantair Áitiúla a Moltar de réir Contae

Údarás Áitiúil	Líon na mball	3	4	5	6	7	lomlán líon na dtoghcheantar áitiúil	lomlán líon na gCeantar Bardasach
Ceatharlach	18			1	1	1	3	3
An Cabhán	18				3		3	3
An Clár	28		1	2		2	5	4
Contae Chorcaí	55		2	2	5	1	10	8
Dún na nGall	37	1	1	1	3	1	7	5
Contae na Gaillimhe	39		1	3	1	2	7	5
Ciarraí	33	1	1		2	2	6	4
Cill Dara	40	1	1	4	1	1	8	5
Cill Chainnigh	24			1	2	1	4	4
Laois	19				2	1	3	3
Liatroim	18				3		3	3
Luimneach	40				2	4	6	3
Longfort	18			1	1	1	3	3
Lú	29		1		3	1	5	3
Maigh Eo	30	1	2		2	1	6	4
An Mhí	40				2	4	6	6
Muineachán	18			1	1	1	3	3
Uíbh Fhailí	19				2	1	3	3
Ros Comáin	18				3		3	3
Sligeach	18			1	1	1	3	2
Tiobraid Árann	40		3	3	1	1	8	5
Port Láirge	32	1		1	4		6	2
An Iarmhí	20		1	2	1		4	2
Loch Garman	34		1	1	3	1	6	4
Cill Mhantáin	32		2		4		6	5
lomlán	717	5	17	24	53	28	127	95

Tábla 2b: Ceantair Bardasacha/ Ceantair Bardasacha Buirge agus Ceantair Uirbeacha atá molta de réir Contae

Údarás Áitiúil	Líon na mball	5	6	7	8	9	10	11	12	13	Iomlán líon na gCeantar
Ceatharlach	18	1	1	1							3
An Cabhán	18		3								3
An Clár	28	1		2		1					4
Contae Chorcaí	55		5	1		2					8
Dún na nGall	37		3			1	1				5
Contae na Gaillimhe	39		1	2		1	1				5
Ciarraí	33		1	1		1		1			4
Cill Dara	40	1		2			1	1			5
Cill Chainnigh	24	1	2	1							4
Laois	19		2	1							3
Liatroim	18		3								3
Luimneach*	40		2	1							3
Longfort	18	1	1	1							3
Lú	29		1				1			1	3
Maigh Eo	30		1	2			1				4
An Mhí	40		2	4							6
Muineachán	18	1	1	1							3
Uíbh Fhailí	19		2	1							3
Ros Comáin	18		3								3
Sligeach	18			1				1			2
Tiobraid Árann	40	1		1		2	1				5
Port Láirge**	32	1				1					2
An Iarmhí	20					1		1			2
Loch Garman	34		2				1		1		4
Cill Mhantáin	32		4		1						5
Iomlán	717	8	40	23	1	10	7	4	1	1	95

* Tá Ceantar Uirbeach 21 suíochán i Luimneach freisin.

** Tá Ceantar Uirbeach 18 suíochán i bPort Láirge freisin.

3. Coiste á Cheapadh agus Modhanna Oibre

Ceapadh agus Ballraíocht

Shínigh an tAire Stáit ag an Roinn Tithíochta, Pleanála agus Rialtais Áitiúil, an tUas. John Paul Phelan, T.D. an t-ordú ag bunú an Choiste ar 13 Nollaig 2017. Ceapadh na daoine seo a leanas mar bhail:

- Geraldine Tallon, Uas. iar Rúnaí Ginearálta, An Roinn Comhshaoil, Pobail agus Rialtais Áitiúil (Cathaoirleach)
- An tUas. Seamus Boland, An Príomhoifigeach Feidhmiúcháin, Nasc Tuaithe na hÉireann, Cathaoirleach Phobal
- Virginia McLoone Uas., Iar-Oifigeach Feidhmiúcháin Sinsearach, Comhairle Contae Dhún na nGall
- An tUas. Ned O'Connor, Iar-Bhainisteoir Chomhairle Contae Thiobraid Árann Theas
- An Dr Theresa Reidy, Léachtóir i Roinn an Rialtais, Coláiste na hOllscoile Corcaigh

Socraíochtaí Comhairliúcháin

Bhí trí chomhairliúchán poiblí ag an gCoiste ón 17 Eanáir 2018, ag lorg aighneachtaí le bonn eolais a chur faoina chuid oibre. Bhí glao i gcomhair aighneachtaí ar dtús mar chuid de seo agus ina dhiaidh sin an dara agus an tríú glao ar aighneachtaí maidir le hathbheithnithe Chorcaí agus na Gaillimhe, faoi seach.

Socraíodh sprioc-am den 19 Feabhra 2018 chun glacadh le haighneachtaí maidir leis an gcéad chomhairliúchán ar buaileadh faoi. Socraíodh sprioc-amanna ina dhiaidh sin den 9 Bealtaine agus 31 Bealtaine d'aighneachtaí maidir le Corcaigh agus Gaillimh, faoi seach.

Shocraigh an Coiste, agus é ag tabhairt airde ar fhráma ama an athbheithnithe, gan glacadh ach le haighneachtaí scríofa i bhfoirm leictreonach nó i gcóip chrua amháin.

Fógraí

Foilsíodh fógraí poiblí ar dtús sna nuachtáin náisiúnta agus i 61 nuachtán áitiúil. Cuireadh fógra ag lorg aighneachtaí i nGaeilge freisin sa nuachtán Gaeilge *Seachtain*.

Bhí tuilleadh fógraí sna nuachtáin náisiúnta agus sna nuachtáin áitiúla cuí ar an 11 Aibreán agus 8 Bealtaine 2018 maidir le hathbheithnithe Chorcaí agus na Gaillimhe. Tá cóipeanna de na fógraí in Aguisín II.

Litreacha

Arna iarraidh ag an gCoiste, scríobh an rúnaíocht díreach ar an 17 Eanáir 2018 ar dtús agus ar an 10 Aibreán maidir le Contae Chorcaí agus ar an 8 Bealtaine maidir le Contae na Gaillimhe, ag lorg aighneachtaí a fháil uathu seo a leanas:

- Cathaoirligh na 31 údarás áitiúil, le haird gach Ball;
- Príomhoifigigh Feidhmiúcháin na 31 údarás áitiúil;
- Baill den Dáil agus den Seanad;
- Baill na hÉireann de Pharlaimint na hEorpa, agus;
- Gach páirtí polaitiúil a bhí cláraithe.

Rinneadh an achainí ar aighneachtaí a chóipeáil chuig an Ghníomhaireacht Bainistíochta Rialtais Áitiúil (GBRA), Cumann Lucht Bainistíochta Contae agus Cathrach (CBCC), Cumann Bhall na nÚdarás Áitiúil (CBUA) agus Cumann Rialtas Áitiúil Éireann (CRÁÉ).

Láithreán Gréasáin an Choiste um Theorainneacha

Baineadh úsáid as an láithreán gréasáin www.boundarycommittee.ie chun poiblíocht agus eolas a thabhairt maidir le hobair an Choiste. Cuireadh nuashonraí ar fáil maidir le ceapadh an Choiste chun athbhreithniú a dhéanamh ar Chorcaigh agus ar Ghaillimh. Foilsíodh gach achainí ar aighneachtaí, trí fhógra poiblí nó trí litir, ar an láithreán gréasáin. Foilsíodh aighneachtaí a fuarthas faoin dáta cuí ar an láithreán gréasáin. Rinneadh meabhrúcháin maidir leis na sprioc-amanna ar aighneachtaí a fháil a phostáil ar líne freisin.

Aighneachtaí

Rinne 424 rannpháirtí 445 aighneacht ina iomlán chuig Coiste Uimh. 1 agus Coiste Uimh. 2 maidir leis an athbhreithniú ar gach údarás áitiúil suas go dtí an sprioc-am den 31 Bealtaine 2018. Díobh siúd, déanann 291 díobh tagairt don athbhreithniú ar thóg Coiste Uimh. 1 ar lámh. Bhí aighneachtaí a bhain go sonrach le húdaráis áitiúla ar leith ina measc agus freisin aighneachtaí ginearálta agus tuairimí ar níos mó ná aon údarás áitiúil amháin, agus maidir leis an athbhreithniú go ginearálta.

Fuarthas aighneachtaí ó réimse daoine aonarach, ionadaithe poiblí, údaráis áitiúla, páirtithe polaitiúla agus eagraíochtaí pobail agus gnó. Thug na haighneachtaí a fuarthas forbhreathnú soiléir ar na ceisteanna agus na dúshláin a bhíonn ag pobail éagsúla agus an luach atá le hionadaíocht atá cothrom go maith.

Ba mhaith leis an gCoiste iad siúd ar fad a rinne aighneachtaí a admháil agus buíochas a ghlacadh leo. Rinneadh scrúdú cúramach ar na haighneachtaí ar fad a fuarthas agus thug an t-eolas agus na ceisteanna a luadh ionchur luachmhar do bhreithniúcháin an Choiste.

Tugann Tábla 3 thíos miondealú ar na haighneachtaí chuig Coiste Uimh. 1 bunaithe ar an foinse:

Tábla 3: Miondealú ar Aighneachtaí a cuireadh chuig Coiste Uimh. 1 de réir foinse

Foinse na hAighneachta	Líon
Páirtithe Polaitiúla agus Brainsí	32
Ionadaithe Poiblí	121
Údaráis Áitiúla	18
Eagraíochtaí	24
Daoine Aonaracha	96
Iomlán	291

Tá liosta iomlán de na haighneachtaí a fuarthas in Aguisín III.

Obair an Choiste

De réir Cuid V den Acht Rialtais Áitiúil 1991, chuir an tAire an fhoireann ar fáil chun cabhrú leis an obair.

Ba iad rúnaíocht an Choiste ná; Emer Connolly, Príomhaí, Tom Gallagher, Príomhaí Cúnta, Ian Stuart-Mills, Oifigeach Riaracháin agus David Harbourne, Oifigeach Feidhmiúcháin.

Ghlac an Coiste le nósanna imeachta le cabhrú leis ina ghnó. Tá siad sin leagtha amach in Aguisín 1.

Bhí 12 cruinniú ag an gCoiste idir Eanáir 2018 agus Meitheamh 2018. Tagadh ar chomhaontú ar gach ábhar a tháinig faoi bhráid an Choiste de réir comhdhearcaidh, agus ní raibh aon chall leis na socrúithe vótála a bhí ar fáil sna rialacha nósanna imeachta a úsáid.

Déanann an Coiste admháil ar ghairmiúlacht, saineolas agus tacaíocht na rúnaíochta le linn a chuid plé.

4. Cur i bhFeidhm na dTéarmaí Tagartha

Ceisteanna Ginearálta

Tá na toghlimistéir áitiúla a moltar sa tuarascáil seo curtha le chéile ar bhunús an daonra mar a bhí i nDaonáireamh 2016.

Sonraíonn na téarmaí tagartha a leagadh amach níos luaithe i gCaibidil 1 an réimse fachtóirí a raibh gá iad a mheas go cúramach le staid gach contae ar leith a scrúdú. Bhí sé i gceist leis na téarmaí tagartha creat a chur ar fáil chun ionadaíocht chóir agus chothrom a chinntiú do gach comhairle le fócas ar leith ar thoghcheantair áitiúla a fhorbairt timpeall ionaid uirbeacha agus fanacht glan ar cheantair a bheadh an-mhór ó thaobh tíreolaíochta de.

Tá ceantair údaráis áitiúla an-éagsúil ina réimse dlúis agus dáilte daonra. Bhí gá le measúnú cothrom in obair an Choiste chun a chinntiú go mbeadh ionadaíocht chuí ag gach ceantar.

Chuir an Coiste fachtóirí ar nós topagrafaíocht, pátrúin lonnaithe agus gnéithe suntasacha tíreolaíochta ar nós sléibhte, lochanna, agus rochtain go ginearálta san áireamh.

Leis an gcúlra seo, bhí an Coiste eolach ar thionchar athruithe suntasacha féideartha i méid agus i gcumraíocht thoghcheantair áitiúla ag teacht ón athbhreithniú. D'aithin an Coiste an tábhacht a bhain le cothromaíocht chuí a chinntiú idir na fachtóirí difriúla, nach raibh aon réiteach fhoriomlán amháin, agus gur contae ar leith é gach contae. Chiollaigh sé sin, mar sin, go bhfuil na moltaí do gach contae curtha in oiriúint go sainiúil do chomhcheangal sonrath na gcúinsí. Bhí sé riachtanach le gach moladh go mbeadh cothromaíocht ann de na fachtóirí cuí ar fad ar nós daonra, méid dhlúis an daonra uirbeach nó tuaithe, tíreolaíocht agus topagrafaíocht, chomh maith le ceangail pobail a thabhairt san áireamh.

Rinneadh athbhreithniú ar na moltaí ar fad maidir le comhsheasmhacht agus lena gcloí leis na téarmaí tagartha.

Prionsabail agus Réasúnaíocht a thagann ó na Téarmaí Tagartha

Téarma Tagartha 1

Sonraíonn an téarma tagartha seo go bhfuil sé mar chúram ar an gCoiste moltaí a dhéanamh agus a athbhreithniú maidir le gach údarás áitiúil lasmuigh de Bhaile Átha Cliath cé is moite de Chontae Chorcaí, Cathair Chorcaí, Contae na Gaillimhe agus Cathair na Gaillimhe. Iarradh ar an gCoiste ina dhiaidh sin athbhreithniú a dhéanamh ar Chontae Chorcaí agus ar Chontae na Gaillimhe. Tá 949 Comhairleoir tofa ina iomlán, i 31 údarás áitiúil chun ionadaíocht a dhéanamh ar 137 toghlimistéar áitiúil (LEAnna).

Téarma Tagartha 2

D'fhonn cuspóir an athbhreithnithe, ba chóir go dtabharfadh an Coiste aird ar an daonra mar a bhí sé i nDaonáireamh 2016. Tá figiúirí foilsithe ag an bPríomh-Oifig Staidrimh (CSO) do gach údarás áitiúil, do gach toghcheantar áitiúil agus do gach toghroinn sa tír.

Níor shonraigh na téarmaí tagartha aon choibhéis dhaonra náisiúnta in aghaidh an bhaill ach d'éiligh siad ar an gCoiste iarracht a dhéanamh, chomh fada agus ab fhéidir agus de réir na dtéarmaí tagartha eile, éagsúlacht a bhaint amach ón meán-ionadaíocht údaráis áitiúil aonair laistigh de réimse móide nó lúide 10% laistigh de gach ceantar údaráis áitiúil.

Tháinig ardú de 3.8% ina iomlán ar dhaonra an Stáit idir Dhaonáireamh 2011 agus 2016. Tá sé sin i gcomparáid le meán-ardú bliantúil de 1.6% idir 2006 agus 2011. Ní thiochfaidh aon athrú ar líon iomlán na mball do gach údarás áitiúil ón líon atá sonraithe faoi láthair i Sceideal 7 den Acht Rialtais Áitiúil 2001 (arna leasú ag an Acht um Achóiriú Rialtais Áitiúil 2014).

Laistigh de gach contae, tá daonra aistrithe agus méadú tagtha air ag rátaí difriúla i gceantair dhifriúla. Léiríonn moltaí an Choiste na hathruithe agus na haistrithe sin sa daonra.

Tá iarracht déanta ag an gCoiste, ag teacht ar a chuid moltaí, an éagsúlacht ón meán do na húdaráis áitiúla do gach toghcheantar áitiúil a íoslaghdú agus ag an am céanna na téarmaí tagartha ar fad a thógáil san áireamh.

Rinne an gá a bhí le breithnithe eile, ar nós aitheantais agus ceangail pobail agus áitiúil, agus teorainneacha nádúrtha, mar shampla cothromaíocht ar an scóip a bhí ag an gCoiste le héagsúlachtaí a íoslaghdú.

Téarma Tagartha 3

Tá difríocht idir na téarmaí tagartha don athbhreithniú seo agus don athbhreithniú roimhe seo ar roinnt bealaí. Go háirithe, ní ligeann na téarmaí tagartha reatha d'aon toghcheantar áitiúil le 8, 9 nó 10 suíochán a bheith ann. Is é seachtar an t-uasmhéid ar líon na mball do gach toghcheantar, agus is é an t-íosmhéid ginearálta ná cúigear. Mar sin féin, b'fhéidir go molfáid toghcheantair áitiúla 3 nó 4 shuíochán i gcúinsí doshéanta.

Ós rud é go raibh 15 contae ann a raibh os cionn 7 suíochán acu faoi láthair, b'éigean iad sin a athrú chun cloí leis na téarmaí tagartha. Sna cásanna sin, thug an Coiste tosaíocht d'ionaid uirbeacha níos mó mar phointe fócais do thoghcheantair áitiúla a moladh ón nua.

D'fhéadfaí toghcheantair áitiúla le 3 nó 4 shuíochán a mholadh i gcúinsí doshéanta ar leith, má tharlaíonn go mbeadh méid tíreolaíoch an toghcheantair as cuimse mór. I roinnt cásanna, go háirithe feadh chósta an Iarthair, rinne an Coiste ceantair le daonra íseal agus scaipthe, ceantair iargúlta, agus ceantair mhóra tíreolaíochta a mheas mar chúinsí doshéanta. In áiteanna eile is corr uair a bhaintear úsáid as an fhoráil seo ach mar fhreagra ar chúinsí áitiúla áirithe, mar shampla chun aghaidh a thabhairt ar thiús daonra i gCill Dara Thuaidh agus i mBré, Co. Chill Mhantáin, agus ar dhaonra íseal i gcodanna áirithe de Thiobraid Árann agus Phort Láirge. Chinn an Coiste, agus iad ag tabhairt airde ar na heilimintí éagsúla sna téarmaí tagartha, go raibh na cúinsí dóthanach chun toghcheantar 3 shuíochán a mholadh ar 5 ócáid agus toghcheantar 4 shuíochán ar 17 ócáid, i 13 ceantar údaráis áitiúil.

Nuair a moladh toghcheantar 3 nó 4 shuíochán, cuirtear isteach é le toghcheantar áitiúil eile chun ceantar bardasach a dhéanamh.

Téarmaí Tagartha 4 agus 5

Déanann na téarmaí tagartha foráil go n-ainmneofar toghcheantar nó toghcheantair áitiúla cathair-dhírthe ar leith maidir le gach baile a bhfuil a dhaonra laistigh den chontae, mar atá deimhnithe i nDaonáireamh 2016, nuair atá sé slánaithe go dtí an 1,000 is gaire, cothrom le nó níos mó ná 15,000, ach amháin i gcás na gCeantar Cathrach (Luimneach agus Port Láirge). Beidh na toghcheantair áitiúla uirbeach-dhírthe sin bunaithe timpeall bhailte daonáirimh. Tá 26 baile le daonra sách mór (14,501 nó níos mó) a ndéileáiltear leo faoin téarma tagartha seo.

Ba chóir toghcheantar áitiúil ar leith a bheith ainmnithe maidir le gach baile contae atá faoin tairseach daonra 15,000. Beidh na toghcheantair seo uile bunaithe, a oiread is féidir, ar cheantair an bhaile daonáirimh mar atá sainmhínithe le haghaidh chuspóirí Dhaonáirimh 2016.

Tá ocht gcinn de na bailte contae sin ann: Caisleán an Bharraigh (Maigh Eo); An Cabhán (Co. an Chábhain); Cill Mhantáin (Co. Chill Mhantáin); An Longfort (Contae an Longfoirt; Muineachán (Co. Mhuineacháin); Ros Comáin (Co. Ros Comáin); Cora Droma Rúisc (Liatrom); agus Leifear (Dún na nGall).

Téarma Tagartha 6

Déanann an téarma tagartha seo a lua gur chóir toghcheantair eile a dhearadh chomh fada agus is féidir, timpeall ionaid uirbeacha, ag tabhairt aitheantais agus ceangail pobail san áireamh chomh maith le teorainneacha nádúrtha agus an gá le héascaíocht a dhéanamh ar rialachas éifeachtúil agus an ról ionadaíochta atá ag baill tofa. Cuimsíonn na téarmaí tagartha freisin an gá atá le hainmniú toghcheantair áitiúla atá an-mhór ó thaobh achair nó a shíneann amach an iomarca ó thaobh faid a sheachaint.

Rinne an Coiste athbhreithniú ar réimse éagsúil údarás áitiúil agus dhéileáil sé le toghcheantair a chlúdaigh ionaid a bhí uirbithe go mór agus ceantair tuaithe nach raibh mórán ina gcónaí iontu agus ceantair iargúlta. Agus é ag breith na gceisteanna a bhain le haitheantais agus ceangail pobail tharraing sé ar fhachtóirí ar nós baile mór ar leith, dáimh le baile nó le paróiste, patrúin lonnaithe, topagrafaíocht, gnéithe suntasacha fisiciúla nádúrtha (sléibhte nó lochanna a bheith san áit mar shampla) agus suíomh bhóithre agus ceisteanna rochtain ginearálta idir ceantair dhifriúla.

Ba chabhair iad na haighneachtaí, a léirigh tuiscint láidir ar fheasacht pobail, le bonn eolais a chur faoin gCoiste. Chuir go leor acu béim ar chaidreamh nádúrtha idir bailte móra ar leith, bailte fearann agus paróistí. I roinnt cásanna cuireadh béim ar eagraíochtaí spóirt agus cultúrtha.

Cé nárbh fhéidir leis an gCoiste glacadh le gach moladh a rinneadh, rinneadh gach tuairim a bhreith agus a mheas. Chabhraigh na haighneachtaí le cur le tuiscint an Choiste ar cheisteanna a raibh spéis agus imní ar phobail áitiúla, ionadaithe poiblí agus daoine eile a ghlac páirt sa phróiseas comhairliúcháin iontu.

Téarma Tagartha 7

Déanann an téarma tagartha seo a lua gur chóir aon bhaile mór le daonra de 30,000 nó os a chionn, nuair a shlánaítear suas é go dtí an míle is gaire (29,501 nó níos mó) nó aon bhaile mór a bhí ina bhuirg cheana a ainmniú mar Limistéar Buirge Bardasach. D'fhéadfaí gach Limistéar Buirge Bardasach a roinnt in dhá thoghcheantar áitiúil nó níos mó agus ba chóir go mbeadh cúigear ball ar a laghad ina iomláine ag gach Limistéar Buirge Bardasach. Ba chóir na bailte seo, Bré, Dhún Dealgan, an Uaimh, Droichead Átha, Cill Chainnigh, Sligeach, Cluain Meala agus Loch Garman a ainmniú mar Limistéir Buirge Bardasach.

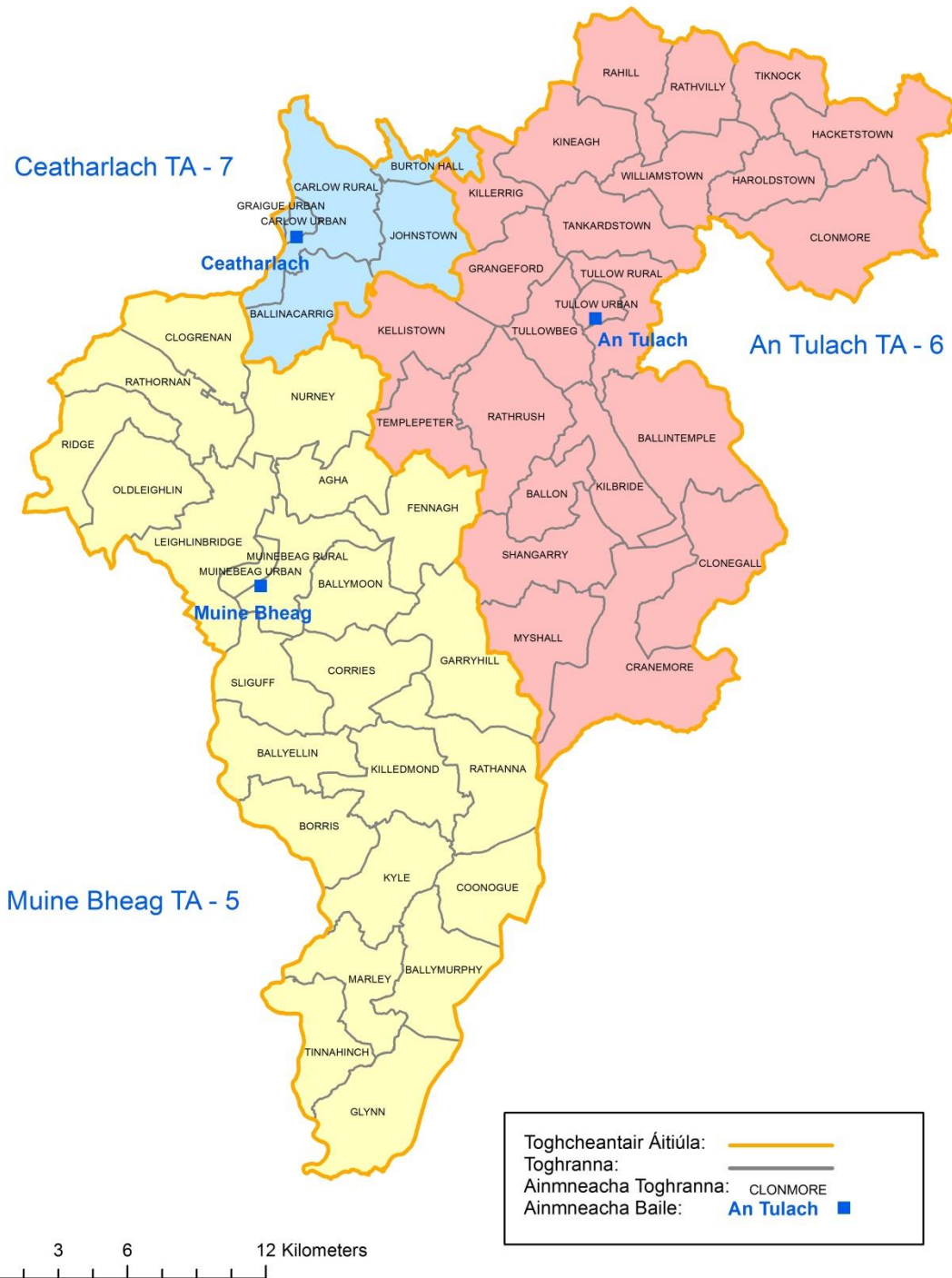
Déanann na téarmaí tagartha a lua nár chóir aon athrú a bheith i gcumraíocht na gCeantar Bardasach go ginearálta, seachas i gcúinsí teoranta mar a cheapann an Coiste go bhfuil gá leis. Is féidir Ceantair Bhardasacha a roinnt freisin i dhá thoghcheantar áitiúil nó níos mó. Ba chóir go mbeadh ar a laghad seisear ball ag Ceantar Bardasach go ginearálta, ach i gcúinsí ar leith, d'fhéadfadh gan a bheith acu ach cúigear ball.

Cé gur choinnigh an Coiste struchtúr an Cheantair Bardasach den chuid is mó, bhí gá le roinnt athruithe chun téarmaí tagartha a chomhlíonadh i gcúinsí áitiúla. Ina theannta sin, ar shé ócáid, i gceantair a bhfuil an daonra íseal agus scaipthe, tá Ceantar Bardasach le cúigear ball molta ag an gCoiste.

**FÁGFAR AN LEATHANACH SEO FOLAMH I gCOMHAIR MAPAÍ A BHEIDH TRASNA
Ó THÉACS**

5. Scrúdú agus Moltaí ar Údaráis Áitiúla

Ceatharlach



Contae Cheatharlach

Forbhreathnú

Is contae talamhiata in oirdheisceart na tíre é Ceatharlach, le daonra atá bunaithe go huirbeach den chuid is mó. Ó thaobh tíreolaíochta de, tá an Bhearú mar shainghné de Cheatharlach, agus tá sí mar theorainn thiar an chontae den chuid is mó, agus tá cnoic ísle ann chomh maith.

Is é an daonra de réir Dhaonáireamh 2016 ná 56,932. Léiríonn sé sin ardú de 2,320 nó 4.2% ar Dhaonáireamh 2011 de 54,612.

Is é baile daonáirimh Cheatharlach a bhfuil daonra de 19,539 ann an lonnaithe is mó. Tá pobal breise de 4,733 ag an mbaile atá lonnaithe i gContae Laoise, rud a thugann daonra iomlán den bhaile daonáirimh féin de 24,272. Tá 34.3% de dhaonra iomlán an chontae, 19,539 sa chuid den bhaile mór atá i gCeatharlach. Is é Ceatharlach an baile contae. Ar na bailte móra eile atá i gCeatharlach tá An Tulach, Ráth Bhile, Leithghlinn an Droichid, Balana agus An Bhuiríos.

Tá 18 ball ar Chomhairle Contae Cheatharlach agus tá siad tofa in dhá thoghcheantar áitiúil (LEAnna). Tá dhá cheantar bardasach ann.

Is mar seo a leanas atá an staid faoi láthair:

Toghcheantar Áitiúil	Líon na mball
Ceatharlach	10
Muine Bheag	8
Iomlán:	18

Le daonra de 56,932 agus 18 ball, is é an meán líon daonra in aghaidh an bhaill i gCeatharlach ná 3,163. Éilíonn na téarmaí tagartha éagsúlacht ó ionadaíocht údaráis áitiúil aonair laistigh de réimse móide nó lúide 10%.

Léiríonn sé sin réimse idir 2,847 agus 3,479 do Cheatharlach. Ba chóir don daonra i leith gach ball i ngach toghcheantar áitiúil a bheith, chomh fada agus is féidir, laistigh den réimse seo.

Fuarthas ceithre aighneacht maidir le Ceatharlach, a ndearna an Coiste iad a chíoradh go cúramach agus chuir siad cuidiú luachmhar ar fáil le linn an phróisis bhreithnithe.

Moltaí

Tá an Coiste ag moladh go roinnfidh an contae isteach i dtrí thoghcheantar áitiúil, a bheadh bunaithe timpeall bhailte Cheatharlach, Muine Bheag agus An Tulach, ag tabhairt airde ar a théarmaí tagartha.

Tá achoimre déanta ar mholtaí an Choiste mar a leanas:

Toghcheantar Áitiúil	Líon na mball	Daonra 2016	Daonra de réir ball	Céatadán éagsúlachta
Ceatharlach	7	22,650	3,236	+ 2.3
Muine Bheag	5	15,630	3,126	- 1.2
An Tulach	6	18,652	3,108	- 1.7
Iomlán:	18	56,932		

Ceantair Bhardasacha

Molann an Coiste go mbeadh Ceantair Bhardasacha i gCeatharlach déanta suas mar seo:

Ceantar Bardasach Cheatharlach - déanta suas de thoghcheantar áitiúil Cheatharlach

Ceantar Bardasach Mhuine Bheag - déanta suas de thoghcheantar áitiúil Mhuine Bheag

Ceantar Bardasach na Tulaigh - déanta suas de thoghcheantar áitiúil na Tulaigh

Is cur síos sonrath é seo a leanas a leagann amach na toghranna a dhéanann suas gach toghcheantar áitiúil atá molta:

Ceatharlach

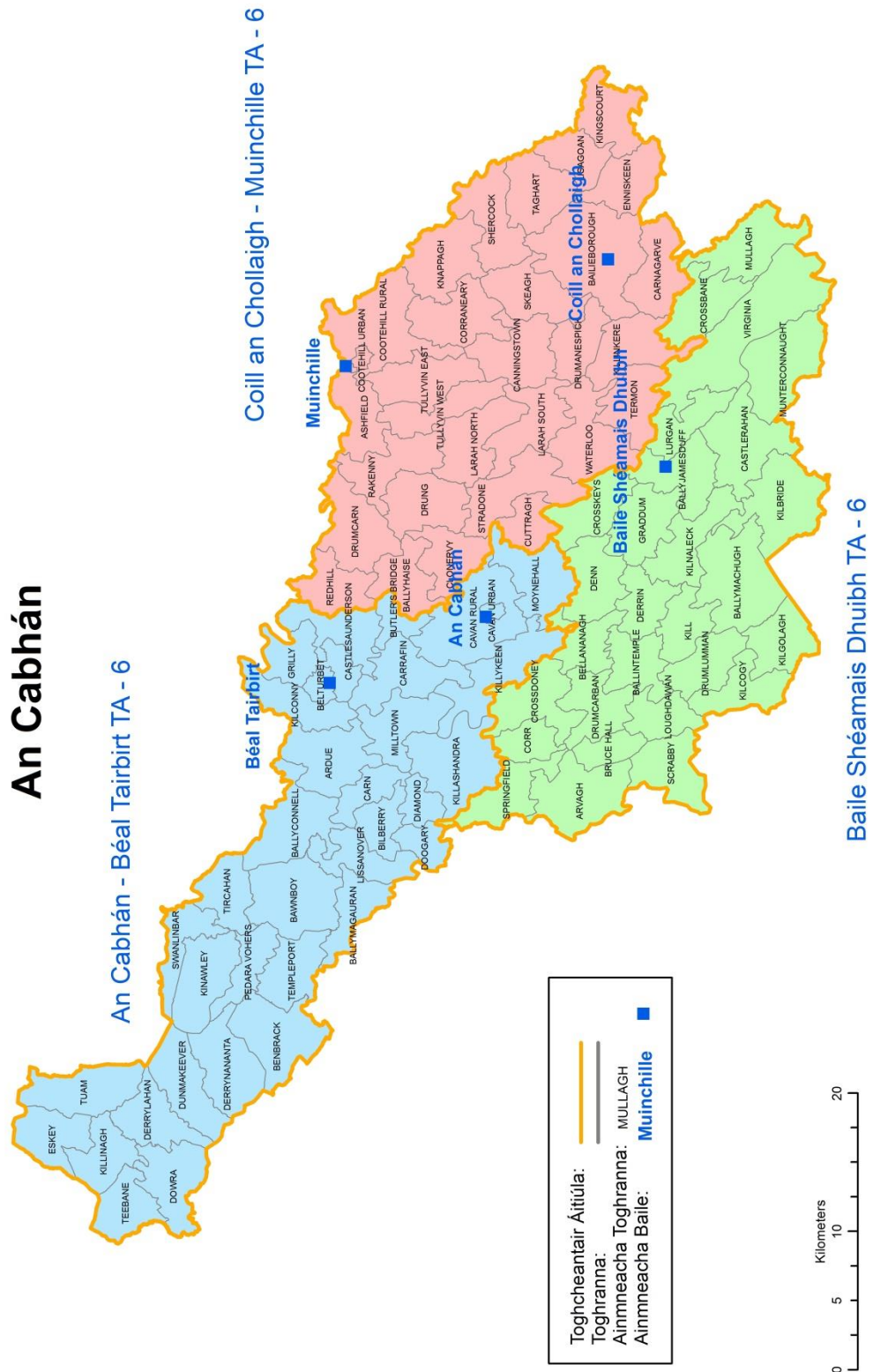
Ballinacarrig, Burton Hall, Carlow Rural, Carlow Urban, Graigue Urban agus Johnstown.

An Tulach

Ballon, Ballintemple, Clonegall, Clonmore, Cranemore, Grangeford, Hacketstown, Haroldstown, Kellistown, Kilbride, Killerrig, Kineagh, Myshall, Rahill, Rathrush, Rathvilly, Shangarry, Tankardstown, Templepeter, Tiknock, Tullow Rural, Tullow Urban, Tullowbeg agus Williamstown.

Muine Bheag

Agha, Ballyellin, Ballymoon, Ballymurphy, Borris, Clogrenan, Coonogue, Corries, Fennagh, Garryhill, Glynn, Killedmond, Kyle, Leighlinbridge, Marley, Muinebeag Rural, Muinebeag Urban, Nurney, Oldleighlin, Rathanna, Rathornan, Ridge, Sliguff agus Tinnahinch.



Contae an Chabháin

Forbhreathnú

Tá teorainn ag an gCabán le Tuaisceart Éireann agus is sainghnéithe tíreolaíochta iad an líon mór loch beag agus cnoic atá ann. Caolaíonn an contae isteach i gcruith fhada chúng go dtí an iar-thuaisceart agus níl ach bóthar amháin, an R200 ag déanamh an bhealaigh trí bhearna Bhéal an Bhealaigh, idir an Bhinn Bhreac agus sléibhte Chuilceach. Tá dlús íseal daonra mar ghné den cheantar taobh thall de Bhéal Átha Conaill i dtoghcheantar áitiúil an Chabháin-Bhéal Tairbirt.

Is é an daonra de réir Dhaonáireamh 2016 ná 76,176. Léiríonn sé sin ardú de 2,993 nó 4.1% ar Dhaonáireamh 2011 de 73,183.

Is é baile mór an Chabháin an lonnaíocht is mó le daonra de 10,914, sé sin 14% den daonra. Is é an Cabhán an baile contae. Ar na bailte daonáirimh eile is mó tá Coill an Chollaigh, Baile Shéamais Dhuibh, Achadh an Iúir, Dún an Rí agus An Mullach.

Tá 18 ball ar Chomhairle Contae an Chabháin agus tá siad tofa i dtrí thoghcheantar áitiúil (LEAnna).

Is mar seo a leanas atá an staid faoi láthair:

Toghcheantar Áitiúil	Líon na mball
Coill an Chollaigh - Muinchille	6
Baile Shéamais Dhuibh	6
An Cabhán - Béal Tairbirt	6
Iomlán	18

Le daonra de 76,176 agus 18 ball, is é an meán líon daonra in aghaidh an bhaill sa Chabhán ná 4,232. Éilíonn na téarmaí tagartha éagsúlacht ó ionadaíocht údaráis áitiúil aonair laistigh de réimse móide nó lúide 10%. Léiríonn sé sin réimse idir 3,809 agus 4,655 don Chabhán. Ba chóir don daonra i leith gach ball i ngach toghcheantar áitiúil a bheith, chomh fada agus is féidir, laistigh den réimse seo.

Fuarthas dhá aighneacht maidir leis an gCabán, a ndearna an Coiste iad a chíoradh go cúramach agus chuir siad cuidiú luachmhar ar fáil le linn an phróisis bhreithnithe.

Moltaí

Tá an Coiste ag moladh nach mbeadh aon athrú ar an gcumraíocht reatha de thrí thoghcheantar áitiúil le 6 bhall i ngach ceann ar an mbonn go bhfreastalaíonn sé seo ar na téarmaí tagartha. Is iad na trí toghcheantar áitiúil ná an Cabhán-Béal Tairbirt, Coill an Chollaigh-Muinchille, agus Baile Shéamais Dhuibh.

Tá achoimre déanta ar mholtaí an Choiste mar a leanas:

Toghcheantar Áitiúil	Líon na mball	Daonra 2016	Daonra de réir ball	Céatadán éagsúlachta
Coill an Chollaigh - Muinchille	6	24,415	4,069	- 3.8
Baile Shéamais Dhuibh	6	25,802	4,300	+ 1.6
An Cabhán - Béal Tairbirt	6	25,959	4,326	+ 2.2
Iomlán:	18	76,176		

Ceantair Bhardasacha

Molann an Coiste go mbeadh Ceantair Bhardasacha sa Chabhán déanta suas mar a leanas:

Ceantar Bardasach an Chabháin-Béal Tairbirt - atá déanta suas de thoghcheantar áitiúil an Chabháin-Béal Tairbirt

Ceantar Bardasach Choill an Chollaigh-Muinchille - atá déanta suas de thoghcheantar áitiúil Choill an Chollaigh-Muinchille

Ceantar Bardasach Bhaile Shéamais Dhuibh - déanta suas de thoghcheantar áitiúil Bhaile Shéamais Dhuibh

Is cur síos sonrach é seo a leanas a leagann amach na toghranna a dhéanann suas gach toghcheantar áitiúil atá molta:

An Cabhán - Béal Tairbirt

Ardue, Ballyconnell, Ballymagauran, Bawnboy, Belturbet, Benbrack, Bilberry, Butler's Bridge, Carn, Carrafin, Castlesaunderson, Cavan Rural, Cavan Urban, Derrylahan, Derrynananta, Diamond, Doogary, Dowra, Dunmakeever, Eskey, Grilly, Kilconny, Killashandra, Killinagh, Killykeen, Kinawley, Lissanover, Milltown, Moynehall, Pedara Vohers, Swanlinbar, Teebane, Templeport, Tircahan agus Tuam.

Coill an Chollaigh - Muinchille

Ashfield, Bailieborough, Ballyhaise, Canningstown, Carnagarve, Clonervy, Cootehill Rural, Cootehill Urban, Corraneary, Cuttragh, Drumanespick, Drumcarn, Drung, Enniskeen, Killinkere, Kingscourt, Knappagh, Larah North, Larah South, Lisagoan, Rakenny, Redhill, Shercock, Skeagh, Stradone, Taghart, Termon, Tullyvin East, Tullyvin West agus Waterloo.

Baile Shéamais Dhuibh

Arvagh, Ballintemple, Ballyjamesduff, Ballymachugh, Bellananagh, Bruce Hall, Castlerahan, Corr, Crossbane, Crossdoney, Crosskeys, Denn, Derrin, Drumcarban, Drumlumman, Graddum, Kilbride, Kilcogy, Kilgolagh, Kill, Kilnaleck, Loughdawan, Lurgan, Mullagh, Munterconnaught, Scrabby, Springfield agus Virginia.

Contae an Chláir

Forbhreathnú

Tá Contae an Chláir san iarthar láir, le Cuan na Gaillimhe, an t-Aigéan Atlantach agus abhainn agus inbhear na Sionainne mar theorainneacha. Is iad na contaetha atá mar chomharsana aige ná Luimneach, Tiobraid Árann, Ciarraí agus Gaillimh. Téann an mótarbhealach M18 ó thuaidh tríd an gcontae, ó bhaile na Sionainne, taobh thoir de bhaile na hInse agus ar aghaidh i dtreo Chathair na Gaillimhe.

Is é an daonra de réir Dhaonáireamh 2016 ná 118,817. Léiríonn sé sin ardú de +1.4% nó ar Dhaonáireamh 2011 de 117,196.

Is é baile mór na hInse an lonnaíocht is mó le daonra de 25,276, sé sin 21.3% den daonra. Is é an baile contae é freisin. Ar na bailte Daonáirimh eile is mó tá an tSionainn, Cill Rois, Droichead Abhann Ó gCearnaigh, Cora Chaitlín agus Cill Dalua.

Tá 28 ball ar Chomhairle Contae an Chláir atá tofa ó 4 thoghcheantar áitiúil.

Is mar seo a leanas atá an staid faoi láthair:

Toghcheantar Áitiúil	Líon na mball
Inis	8
Cill Dalua	6
Sionainn	6
An Clár Thiar	8
Iomlán:	28

Le daonra de 118,817 agus 28 ball, is é an meán líon daonra in aghaidh an bhaill i gContae an Chláir ná 4,243.

Éilíonn na téarmaí tagartha éagsúlacht ó ionadaíocht údarais áitiúil aonair laistigh de réimse móide nó lúide 10%. Léiríonn sé sin réimse idir 3,819 agus 4,668 don Chlár. Ba chóir don daonra i leith gach ball i ngach toghcheantar áitiúil a bheith, chomh fada agus is féidir, laistigh den réimse seo.

Fuarthas dhá aighneacht déag maidir leis an gClár, a ndearna an Coiste iad a chíoradh go cúramach agus chuir siad cuidiú luachmhar ar fáil le linn an phróisis bhreithnithe.

Moltaí

Tá an Coiste ag moladh an contae a roinnt i gcúig thoghcheantar áitiúil, le bheith bunaithe timpeall na mbailte seo a leanas, Inis, Inis Díomáin, Cill Dalua, Cill Rois agus an tSionainn.

Tá achoimre déanta ar mholtaí an Choiste mar a leanas:

Toghcheantar Áitiúil	Líon na mball	Daonra 2016	Daonra de réir ball	Céatadán éagsúlachta
Inis	7	30,910	4,415	+ 4.1
Inis Díomáin	4	16,408	4,102	- 3.3
Cill Dalua	5	20,108	4,021	- 5.2
Cill Rois	5	20,994	4,198	- 1.1
Sionainn	7	30,397	4,342	+ 2.3
Iomlán	28	118,817		

Ceantair Bhardasacha

Molann an Coiste go mbeadh Ceantair Bhardasacha sa Chlár déanta suas mar a leanas:

Ceantar Bardasach na hInse - déanta suas de thoghcheantar áitiúil na hInse

Ceantar Bardasach an Chláir Thiar - déanta suas de thoghcheantair áitiúil Inis Díomáin agus Chill Rois

Ceantar Bardasach na Sionainne - déanta suas de thoghcheantar áitiúil na Sionainne

Ceantar Bardasach Chill Dalua - déanta suas de thoghcheantar áitiúil Chill Dalua

Is cur síos sonrach é seo a leanas a leagann amach na toghranna a dhéanann suas gach toghcheantar áitiúil atá molta:

Inis

Clareabbey, Doora, Ennis No. 1 Urban, Ennis No. 2 Urban, Ennis No. 3 Urban, Ennis No. 4 Urban, Ennis Rural, Kilnamona, Kilraghtis, Spancelhill agus Templemaley.

Inis Díomáin

Abbey, Ballagh, Ballyea, Ballyeigher, Ballysteen, Ballyvaskin, Boston, Carran, Castletown, Cloghaun, Cloonanaha, Clooney, Corrofin, Derreen, Drumcreehy, Dysert, Ennistimon, Gleninagh, Glenroe, Kilfenora, Killaspuglonane, Killilagh, Killinaboy, Kilshanny, Kiltoraght, Liscannor, Lisdoonvarna, Lurraga, Magherareagh, Milltown Malbay, Mount Elva, Moy, Muckanagh, Noughaval, Oughtmama, Rath, Rathborney, Ruan agus Smithstown.

Cill Dalua

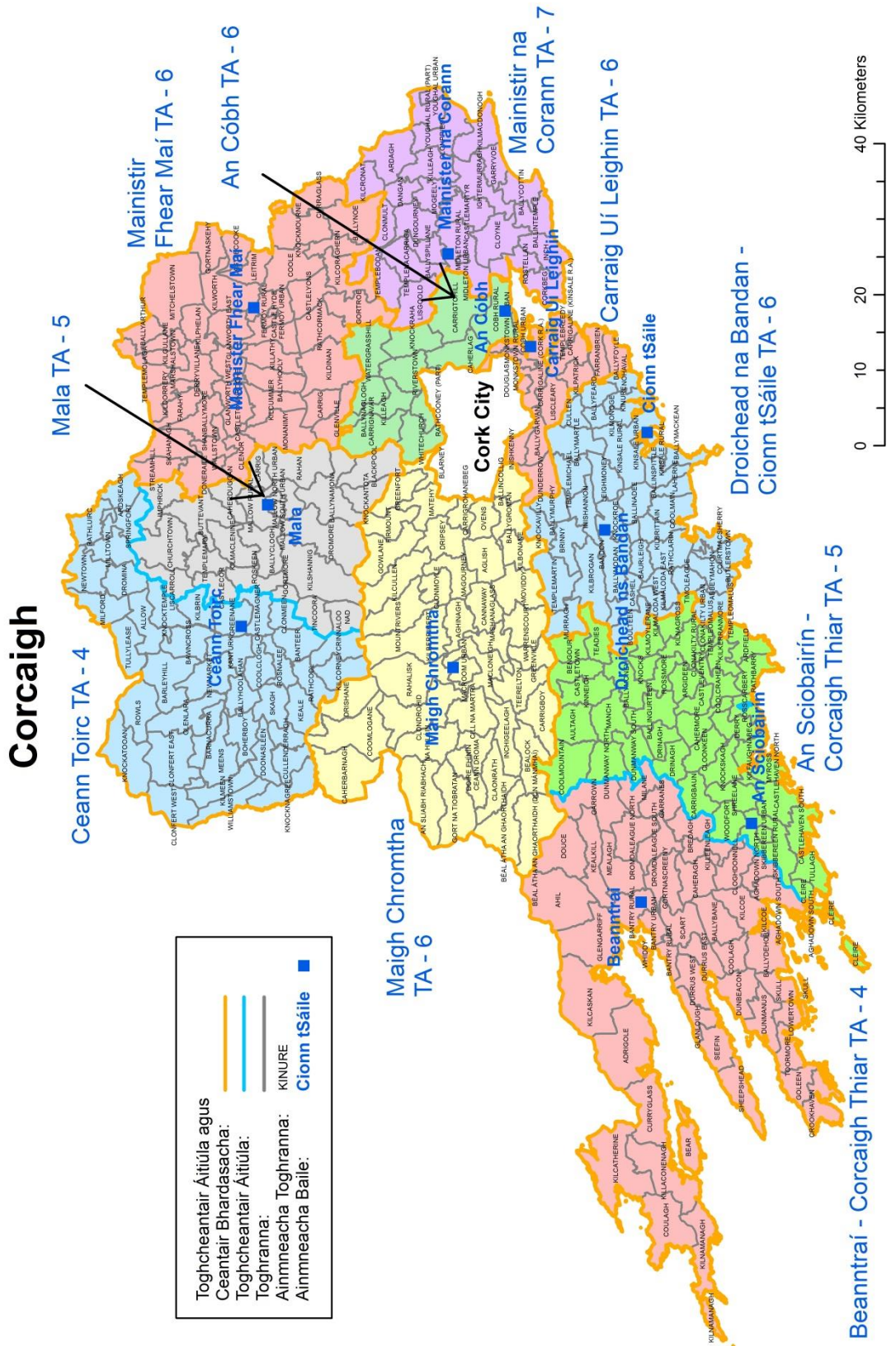
Ayle, Ballyblood, Ballynahinch, Boherglass, Caher, Caherhurly, Cahermurphy, Cappaghabaun, Carrowbaun, Castlecrine, Cloghera, Clooney, Cloontra, Cloonusker, Coolreagh, Corlea, Crusheen, Dangan, Derrynagittagh, Drummaan, Fahymore, Feakle, Glendree, Inishcaltra North, Inishcaltra South, Kilkishen, Killaloe, Killanena, Killokennedy, Killuran, Kilseily, Kiltannon, Kyle, Lackareagh, Lougha, Mountshannon, Newgrove, O'Briensbridge, Ogonnelloe, Quin, Rathclooney, Rossroe, Scarriff, Toberbreeda, Tomfinlough agus Tulla.

Cill Rois

Annagh, Ballynacally, Cahermurphy, Clondagad, Cloonadrum, Clooncoorha, Coolmeen, Cooraclare, Creegh, Doonbeg, Drumellihiy, Einagh, Formoyle, Furroor, Glenmore, Kilballyowen, Kilchreest, Kilcloher, Kilfearagh, Kilfiddane, Kilkee, Killadysert, Killanniv, Killard, Killimer, Killofin, Killone, Kilmihil, Kilmurry, Kilmurry, Kilrush Rural, Kilrush Urban, Kinturk, Knock, Knocknaboley, Knocknagore, Liscasey, Lisheen, Moveen, Moyarta, Mullagh, Querrin, Rahona, Rinealon, St., Martin's, Tullig agus Tullycreen.

Sionainn

Ballycannan, Ballyglass, Cappavilla, Clenagh, Cratloe, Drumline, Killeely, Kiltenanlea Mountievers, Newmarket, Sixmilebridge agus Urlan.



Contae Chorcaí

Forbheathnú

Is é Corcaigh an contae is mó agus is faide ó dheas in Éirinn agus tá teorainneacha aige le Ciarraí, Luimneach, Tiobraid Árann agus Port Láirge. Ar na príomhsliabhraonta tá Sliabh Mioscais agus an Ceachach ar Leithinis Bhéarra, an Sliabh Riabhach ar theorainn Luimnigh, agus Cnoic na Síofra, chomh maith le cuid de na Gaibhilté. Ar na príomhaibhneacha tá Abhainn na Bandan, an Abha Mhór agus an Laoi.

Is é baile daonáireamh Charraig Uí Leighin a bhfuil daonra de 15,770 ann an lonnaitheacht is mó i gceantar Chomhairle Contae Chorcaí. Ar na bailte daonáireamh eile is mó tá An Cóbh, Mainistir na Corann, Mala, Eochail, Droichead na Bandan agus Mainistir Fhear Maí.

Ba é daonra cheantar Chomhairle Contae Chorcaí, roimh an athraithe aontaithe atá ag teacht ar an teorainn, mar a taifeadh i nDaonáireamh 2016 ná 417,211, sin ardú de 4.4% ar Dhaonáireamh 2011 de 399,802. Is é daonra Chomhairle Contae Chorcaí iar-athbheithniú teorann, mar a taifeadh i nDaonáireamh 2016 agus ata deimhnithe ag an bPríomh-Oifig Staidrimh ná 332,015.

Tá 55 ball ar Chomhairle Contae Chorcaí atá tofa ó ocht dtoghcheantar áitiúil.

Is mar seo a leanas atá an staid faoi láthair:

Toghcheantar Áitiúil	Líon na mball
Baile an Chollaigh – Carraig Uí Leighin	10
Droichead na Bandan – Cionn tSáile	6
An Bhlárna – Maigh Chromtha	6
An Cóbh	7
Corcaigh Thoir	6
Mainistir Fhear Maí	6
Ceann Toirc – Mala	6
Corcaigh Thiar	8
Iomlán	55

Le daonra de 332,015 agus 55 ball, is é an meán líon daonra in aghaidh an bhaill i gCorcaigh ná 6,037.

Éilíonn na téarmaí tagartha éagsúlacht ó ionadaíocht údarais áitiúil aonair laistigh de réimse móide nó lúide 10%. Léiríonn sé sin réimse idir 5,433 agus 6,640 do Chorcaigh. Ba chóir don daonra i leith gach ball i ngach toghcheantar áitiúil a bheith, chomh fada agus is féidir, laistigh den réimse seo.

Fuarthas caoga trí aighneacht maidir le Contae Chorcaí, a ndearna an Coiste iad a chíoradh go cúramach agus chuir siad cuidiú luachmhar ar fáil le linn an phróisis bhreithnithe.

Moltaí

Tá an Coiste ag moladh go roinnfí an contae i ndeich dtoghcheantar áitiúil, a bheadh bunaithe timpeall na mbailte seo a leanas; Droichead na Bandan agus Cionn tSáile, Beantraí, Carraig Uí Leighin, an Cóbh, Mainistir Fhear Maí, Cionn Toirc, Maigh Chromtha, Mainistir na Corann, agus Cloich na Coillte agus An Sciobairín

Tá achoimre déanta ar mholtaí an Choiste mar a leanas:

Toghcheantar Áitiúil	Líon na mball	Daonra 2016	Daonra de réir ball	Céatadán éagsúlachta
Droichead na Bandan - Cionn tSáile	6	37,269	6,212	+ 2.9
Beantraí - Corcaigh Thiar	4	22,424	5,606	- 7.1
Carraig Uí Leighin	6	35,141	5,857	- 3.0
An Cóbh	6	34,117	5,686	- 5.8
Mainistir Fhear Maí	6	36,406	6,068	+ 0.5
Ceann Toirc	4	24,935	6,234	+ 3.3
Maigh Chromtha	6	36,844	6,141	+ 1.7
Mala	5	29,157	5,831	- 3.4
Mainistir na Corann	7	45,441	6,492	+ 7.5
An Sciobairín - Corcaigh Thiar	5	30,281	6,056	+ 0.3
Iomlán	55	332,015		

Ceantair Bhardasacha

Molann an Coiste go mbeadh Ceantair Bhardasacha i gCorcaigh déanta suas mar a leanas:

Ceantar Bardasach Dhroichead na Bandan - Cionn tSáile - déanta suas de thoghcheantar áitiúil Dhroichead na Bandan - Cionn tSáile

Ceantar Bardasach Charraig Uí Leighin - déanta suas de thoghcheantar áitiúil Charraig Uí Leighin

Ceantar Bardasach Chóibh - déanta suas de thoghcheantar áitiúil Chóibh

Ceantar Bardasach Mainistir Fhear Maí - déanta suas de thoghcheantar áitiúil Mainistir Fhear Maí

Ceantar Bardasach Chorcaigh Thoir - déanta suas de thoghcheantar áitiúil Mainistir na Corann

Ceantar Bardasach Chionn Toirc-Mala déanta suas de thoghcheantar áitiúil Chionn Toirc-Mala

Ceantar Bardasach Mhaigh Chromtha déanta suas de thoghcheantar áitiúil Mhaigh Chromtha

Ceantar Bardasach Chorcaigh Thiar - déanta suas de thoghcheantar áitiúil

Sciobairín - Chorcaigh Thiar agus Beantraí - Corcaigh Thiar

Is cur síos sonrath é seo a leanas a leagann amach na toghranna a dhéanann suas gach toghcheantar áitiúil atá molta:

Droichead na Bandan - Cionn tSáile

Abbeymahon, Ballinadee, Ballinspittle, Ballyfeard, Ballymackean, Ballymartle, Ballymodan, Ballymurphy, Bandon, Baurleigh, Boulteen, Brinny, Butlerstown, Cashel, Coolmain, Courtmacsherry, Cullen, Inishannon, Kilbrittain, Kilbrogan, Kilmaloda East, Kilmaloda West, Kilmonoge, Kinsale Rural, Kinsale Urban, Kinure, Knockavilly, Knockroe, Laherne, Leighmoney, Murragh, Nohaval, Rathclarin, Templemartin, Templemichael, Templeomalus agus Timoleague.

Beantraí - Corcaigh Thiar

Adrigole, Aghadown North, Aghadown South, Ahil, Ballybane, Ballydehob, Bantry Rural, Bantry Urban, Bear, Bredagh, Caheragh, Cloghdonnell, Coolagh, Coulagh, Crookhaven, Curryglass, Douce, Dromdaleague North, Dromdaleague South, Dunbeacon, Dunmanus, Durrus East, Durrus West, Garranes, Garrown, Glanlough, Glengarriff, Goleen, Gortnascreeny, Kealkill, Kilcaskan, Kilcatherine, Kilcoe, Killaconenagh, Killeenleagh, Kilnamanagh, Lowertown, Mealagh, Milane, Scart, Seefin, Sheepshead, Skull, Toormore agus Whiddy.

Carraig Uí Leighin

Ballyfoyle, Carrigaline (in iar-Cheantar Tuaithe Chorcaí), Carrigaline (in iar-Cheantar Tuaithe Chionn tSáile), Dunderrow, Farranbrien, Kilpatrick, Liscleary, Monkstown Urban, Templebreedy agus na codanna sin de na toghranna atá laistigh de theorainn Chontae Chorcaí: Ballygarvan, Douglas, Inishkenny, agus Monkstown Rural.

An Cóbh

Ballyaglogh, Carrignavar, Carrigtohill, Cobh Rural, Cobh Urban, Killeagh, Knockraha, Watergrasshill agus na codanna sin de na toghranna seo a leanas atá fós laistigh de theorainn Chontae Chorcaí: Caherlag, Rathcooney (cuid), Riverstown agus Whitechurch.

Mainistir Fhear Maí

Aghern, Ballyarthur, Ballyhooly, Ballynoe, Carrig, Castle Hyde, Castlecooke, Castlelyons, Castletownroche, Clenor, Coole, Curraglass, Derryvillane, Doneraile, Farahy, Fermoy Rural, Fermoy Urban, Glanworth East, Glanworth West, Glenville, Gortnaskehy, Gortroe, Kilcor, Kilcummer, Kildinan, Kildorrery, Kilgullane, Killathy, Kilphelan, Kilworth, Knockmourne, Leitrim, Marshalstown, Mitchelstown, Monanimy, Rathcormack, Shanballymore, Skahanagh, Streamhill, Templemolaga agus Wallstown.

Ceann Toirc

Allow, Ardskeagh, Ballyhoolahan, Banteer, Barleyhill, Barnacurra, Bawncross, Boherboy, Castlemagner, Clonfert East, Clonfert West, Clonmeen, Coolclogh, Crinnaloo, Cullen, Derragh, Doonasleen, Dromina, Glenlara, Greenane, Kanturk, Keale, Kilbrin, Kilcorney, Kilmeen, Knockatooan, Knocknagree, Knocktemple, Meens, Milford, Milltown, Newmarket, Newtown, Rathcool, Rathluirc, Rosnalee, Rows, Skagh, Springfield, Tullylease agus Williamstown.

Mala

Ballyclogh, Ballynamona, Blackpool, Buttevant, Caherduggan, Carrig, Castlecor, Churchtown, Dromore, Gortmore, Imphrick, Kilmaclenine, Kilshannig, Knockantota, Liscarroll, Mallow North Urban, Mallow Rural, Mallow South Urban, Nad, Rahan, Roskeen, Templemary agus Tincoora.

Maigh Chromtha

Aghinagh, Aglish, An Sliabh Riabhach, Ballygroman, Béal Átha an Ghaorthaidh, Béal Átha an Ghaorthaidh (Dún Mánmhaí), Bealock, Caherbarnagh, Cannaway, Carrigboy, Ceann Droma, Cill na Martra, Claonráth, Clondrohid, Clonmoyle, Coomlogane, Doire Fhínín, Dripsey, Drishane, Firmount, Gort na Tiobhratan, Gowlane, Greenfort, Greenville, Inchigeelagh, Kilberrihert, Kilbonane, Kilcullen, Macloneigh, Macroon Urban, Magourney, Mashanaglass, Mountrivers, Moviddy, Na hUláin, Rahalisk, Teerelton, Warrenscourt agus na codanna sin de na toghranna atá laistigh de theorainn Chontae Chorcaí: Ballincollig, Blarney, Carrigrohanebeg, Matehy agus Ovens.

Mainistir na Corann

Ardagh, Ballintemple, Ballycottin, Ballyspillane, Castlemartyr, Clonmult, Clonpriest, Cloyne, Corkbeg, Dangan, Dungourney, Garryvoe, Ightermurragh, Inch, Kilcronat, Killeagh, Kilmacdonogh, Lisgoold, Middleton Rural, Middleton Urban, Mogeely, Rostellan, Templebodan, Templenacarriga, Youghal Rural (cuid) agus Youghal Urban.

An Sciobairín - Corcaigh Thiar

Ardfield, Argideen, Aultagh, Ballingurteen, Ballymoney, Bengour, Cahermore, Carrigbaun, Castlehaven North, Castlehaven South, Castletown, Castleventry, Cléire, Clonakilty Rural, Clonakilty Urban, Cloonkeen, Coolcraheen, Coolmountain, Derry, Drinagh, Drinagh, Dunmanway North, Dunmanway South, Kilfaughnabeg, Kilkerranmore, Kilmoylerane, Kilnagross, Kinneigh, Knocks, Knockskagh, Manch, Myross, Rathbarry, Rosscarbery, Rossmore, Shreelane, Skibbereen Rural, Skibbereen Urban, Teadies, Tullagh agus Woodfort.

**FÁGFAR AN LEATHANACH SEO FOLAMH I gCOMHAIR MAPAÍ A BHEIDH TRASNA
Ó THÉACS**

Contae Dhún na nGall

Forbhreathnú

Tá Dún na nGall suite in iar-thuaisceart na hÉireann leis an Atlantach mar theorainn ar an taobh thiar theas, thiar agus ó thuaidh agus le contaetha Dhoire, Thír Eoghain, Fhear Manach agus Liatroim taobh thoir agus thoir theas. Is é an contae is faide ó thuaidh in Éirinn é. Tá teorainn de thart ar 140 km aige le Tuaisceart Éireann agus de 9 km leis an gcuid eile den Phoblacht.

Ó thaobh tíreolaíochta de, tá ceantair fhairsinge sléibhtiúla i nDún na nGall. Is é an Earagail an pointe is airde sa chontae ag 725m os cionn leibhéal na farraige. Is iad Cnoic Dhoire Bheatha agus leithinis Inis Eoghain na chéad phointí eile is airde. Is é cósta Dhún na nGall an cósta is faide sa tír ag 1,134 km. Is gné suntasach é Loch Súilí.

Is é an daonra de réir Dhaonáireamh 2016 ná 159,192. Léiríonn sé sin laghdú de os cionn 1% ar Dhaonáireamh 2011 de 161,137.

Is é baile Leitir Ceanainn an lonnaithe is mó le daonra de 19,274, sé sin 12.1% den daonra. Is é Leifear an baile contae le daonra de 1,626.

Faoi láthair, tá 37 ball ar Chomhairle Contae Dhún na nGall a toghadh do na cúig thoghcheantar áitiúil, Dún na nGall, na Gleannta, Inis Eoghain, Leitir Ceanainn agus Srath an Urláir.

Is mar seo a leanas atá an staid faoi láthair:

Toghcheantar Áitiúil	Líon na mball
Dún na nGall	6
Na Gleannta	6
Inis Eoghain	9
Leitir Ceanainn	10
Srath an Urláir	6
Iomlán:	37

Le daonra de 159,192 agus 37 ball, is é an meán líon daonra in aghaidh an bhaill i nDún na nGall ná 4,302. Éilíonn na téarmaí tagartha éagsúlacht ó mheánionadaíocht údaráis áitiúil aonair laistigh de réimse móide nó lúide 10%.

Léiríonn sé sin réimse idir 3,872 agus 4,733 do Dhún na nGall. Ba chóir don daonra i leith gach ball i ngach toghcheantar áitiúil a bheith, chomh fada agus is féidir, laistigh den réimse seo.

Fuarthas dhá aighneacht déag maidir le Dún na nGall, a ndearna an Coiste iad a chíoradh go cúramach agus chuir siad cuidiú luachmhar ar fáil le linn an phróisis bhreithnithe.

Moltaí

Tá an Coiste ag moladh go roinnfí an contae i seacht dtoghcheantar áitiúil, a bheadh bunaithe timpeall na mbailte seo a leanas; Bun Cranncha, Carn Domhnach, Dún na nGall, Na Gleannta, Leitir Ceanainn, Leifear agus Srath an Urláir, agus Baile na nGallóglach.

Tá achoimre déanta ar mholtaí an Choiste mar a leanas:

Toghcheantar Áitiúil	Líon na mball	Daonra 2016	Daonra de réir ball	Céatadán éagsúlachta
Bun Cranncha	5	22,366	4,473	+ 4.0
Carn Domhnach	4	16,964	4,241	- 1.4
Dún na nGall	6	26,492	4,415	+ 2.6
Na Gleannta	6	23,919	3,987	- 7.3
Leitir Ceanainn	7	29,791	4,256	- 1.1
Leifear-Srath an Urláir	6	25,889	4,315	+ 0.3
Baile na nGallóglach	3	13,771	4,590	+ 6.7
Iomlán	37	159,192		

Ceantair Bhardasacha

Molann an Coiste go mbeadh Ceantair Bhardasacha i nDún na nGall déanta suas mar a leanas:

Ceantar Bardasach Dhún na nGall - déanta suas de thoghcheantar áitiúil Dhún na nGall

Ceantar Bardasach na nGleannta - déanta suas de thoghcheantar áitiúil na nGleannta

Ceantar Bardasach Inis Eoghain - déanta suas de thoghcheantair áitiúla Bhun Chranncha agus Charn Domhnaigh

Ceantar Bardasach Leitir Ceanainn - Baile na nGallóglach- déanta suas de thoghcheantair áitiúla Leitir Ceanainn agus Baile na nGallóglach

Ceantar Bardasach Leifir - Srath an Urláir - déanta suas de thoghcheantar áitiúil Leifir - Srath an Urláir

Is cur síos sonrath é seo a leanas a leagann amach na toghranna a dhéanann suas gach toghcheantar áitiúil atá molta:

Bun Cranncha

Birdstown, Bunrana Rural, Bunrana Urban, Burt, Castleforward, Desertegny, Fahan, Illies, Inch Island, Kilderry, Killea, Mintiaghs, Newtown Cunningham, Three Trees agus Whitecastle.

Carn Domhnach

Ardmalin, Ballyliffin, Carndonagh, Carthage, Castlecary, Culdaff, Dunaff, Gleneely, Gleneganon, Glentogher, Greencastle, Malin, Moville, Redcastle, Straid, agus Turmone

Dún na nGall

An Bhinn Bhán, An Leargaidh Mhór, Ballintra (in iar-Cheantar Tuaithe Bhéal Átha Seanaidh), Ballintra (in iar-Cheantar Tuaithe Dhún na nGall), Ballyshannon Rural, Ballyshannon Urban, Bonnyglen, Bundoran Rural, Bundoran Urban, Carrickboy, Cavangarden, Cill Charthaigh, Cill, Ghabhlaigh, Cliff, Clogher, Corkermore, Cró Chaorach, Crownarad, Donegal, Dunkineely, Eanymore, Gleann Cholm Cille, Grousehall, Haugh, Inver, Killybegs, Laghy, Loch Iascaigh, Málainn Bhig, Pettigoe, Tantallon, Tawnawully, Templecarn, Tieveskeelta agus Tullynaught.

Na Gleannta

An Clochán Liath, An Craoslach, An Dúchoraidh, An Ghrafaidh, An Machaire, Anagaire, Árainn Mhór, Ard an Rátha, Ards, Baile na Finne, Caisleán na dTuath, Críoch na Sméar, Cró Bheithe, Dawros, Dún Fionnachaidh, Dún Lúiche, Gleann Gheis, Gleann Léithín, Gort an Choirce, Inis Caoil, Inis Mhic an Doirn, Leitir Mhic an Bhaird, Maas, Machaire Chlochair, Maol Mosóg, Mín an Chladaigh, Na Croisbhealaí agus Na Gleannta.

Leitir Ceanainn

Ballymacool, Castlewray, Corravaddy, Edenacarnan, Gortnavern, Killymasny, Kincaigy, Letterkenny Rural, Letterkenny Urban, Magheraboy, Manorcunningham, Mín an Lábáin, Suí Corr agus Templedouglass.

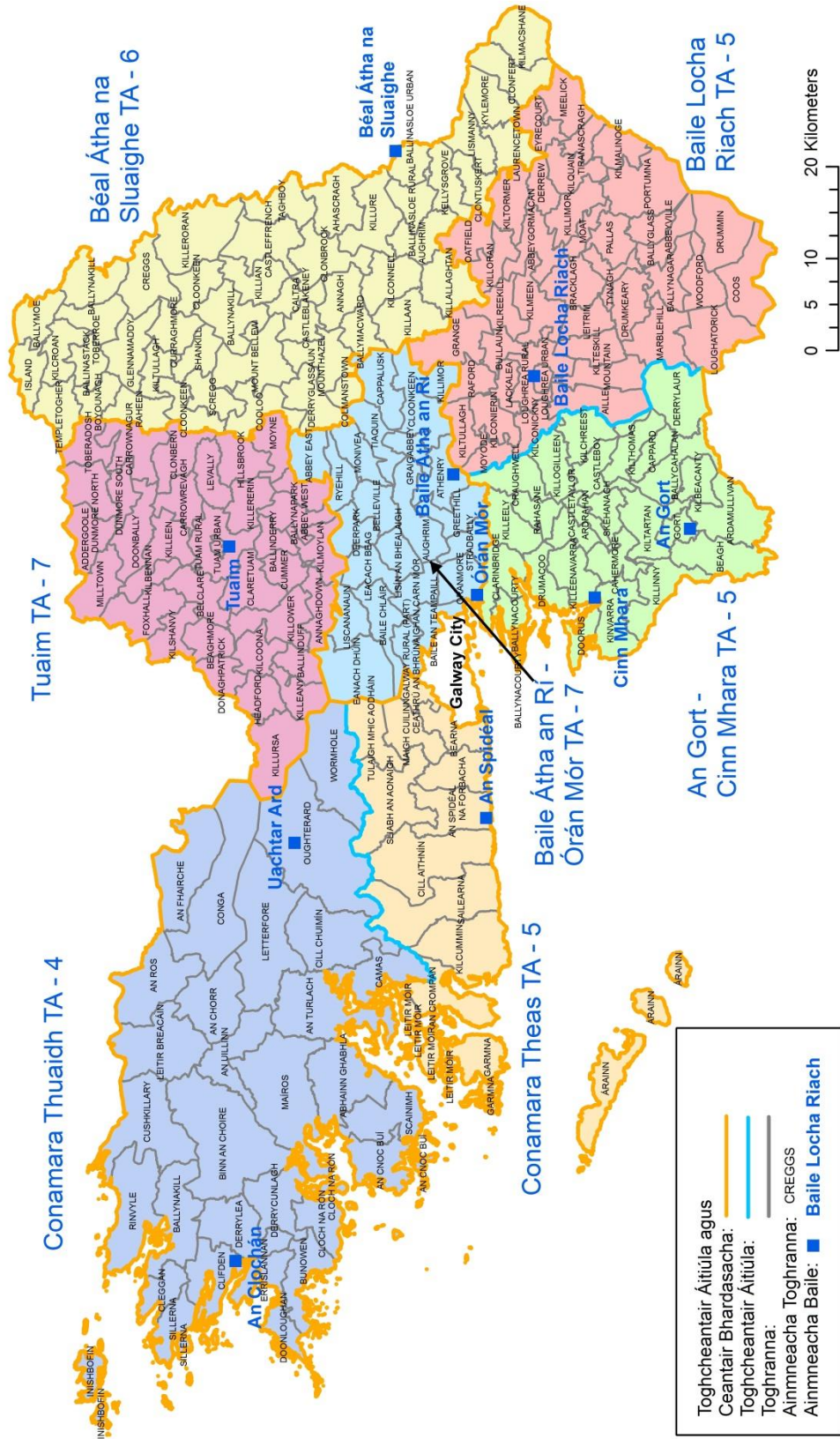
Leifear - Srath an Urláir

Allt na Péiste, An Clochán, Castlefinn, Cloghard, Clonleigh North, Clonleigh South, Convoy, Dooish, Feddyglass, Figart, Gleneely, Golland, Killygordon, Knock, Lettermore, Mín Charraigeach, Raphoe, St. Johnstown, Stranorlar, Treantaghmucklagh agus Urney West.

Baile na nGallóglach

An Cheathrú Chaol, An Tearmann, Ballyarr, Carraig Airt, Cnoc Colbha, Creamhghort, Fánaid Thiar, Fánaid Thuaidh, Gartán, Glen, Glenalla, Grianfort, Killygarvan, Kilmacrenan, Loch Caol, Millford, Rathmelton, Rathmullan, Ros Goill agus Rosnakill.

Gaillimh



Contae na Gaillimhe

Forbhreathnú

Tá Gaillimh suite ar an gcósta thiar agus is ann atá sliabhraon na mBeanna Beola, Sléibhte Mhám Toirc, agus sléibhte ísle Sliabh Eachtaí. Is ceann de na Beanna Beola, Binn Bhán, ag 729m an pointe is airde sa chontae. Tá roinnt de na lochanna is mó in Éirinn ar a bhfuil Loch Coirib, Loch Deirgeirt agus Loch Measca, nó cuid díobh suite i gContae na Gaillimhe. Tá roinnt mhaith lochanna beaga sa chontae freisin, agus is i gceantar Chonamara is mó atá siad.

Ba é an daonra bunaithe ar dhaonáireamh 2016 ná 179,390, sin ardú de 2.4% ar dhaonáireamh 2011 de 175,124.

Is ar chríos comaitéireachta na cathrach, Baile Átha an Rí-Órán Mór agus Baile Locha Riach go háirithe is mó atá an fás i ndaonra Chontae na Gaillimhe, agus de bheagán i dTuaim. Tá 39 ball ar Chomhairle Contae na Gaillimhe faoi láthair, atá tofa ó cúig thoghcheantar áitiúil:

Is mar seo a leanas atá an staid faoi láthair:

Toghcheantar Áitiúil	Líon na mball
Baile Átha an Rí - Órán Mór	7
Béal Átha na Sluaighe	6
Conamara	9
Baile Locha Riach	8
Tuaim	9
Iomlán	39

Le daonra de 179,390 agus 39 ball, is é an meán líon daonra in aghaidh an bhaill i gContae na Gaillimhe ná 4,600. Éilíonn na téarmaí tagartha ar an gcoiste éagsúlacht ó ionadaíocht údaráis áitiúil aonair laistigh de réimse móide nó lúide 10% a bhaint amach chomh fada agus is féidir agus de réir na dtéarmaí tagartha eile.

Léiríonn sé sin réimse idir 4,140 agus 5,060 do Chontae na Gaillimhe. Ba chóir don daonra i leith gach ball i ngach toghcheantar áitiúil a bheith, chomh fada agus is féidir, laistigh den réimse seo.

Fuarthas dhá aighneacht déag maidir le Contae na Gaillimhe, a ndearna an Coiste iad a chíoradh go cúramach agus chuir siad cuidiú luachmhar ar fáil le linn an phróisis bhreithnithe.

Moltaí

Tá an Coiste ag moladh go roinnfí Contae na Gaillimhe i seacht dtoghcheantar áitiúil, a bheadh bunaithe timpeall na mbailte agus na gceantar seo a leanas; Baile Átha an Rí agus Órán Mór, Béal Átha na Sluaighe, Conamara Thuaidh, Conamara Theas, an Gort agus Cinn Mhara, Baile Locha Riach agus Tuaim.

Tá achoimre déanta ar mholtaí an Choiste mar a leanas:

Toghcheantar Áitiúil	Líon na mball	Daonra 2016	Daonra de réir ball	Céatadán éagsúlachta
Baile Átha an Rí-Órán Mór	7	32,833	4,690	+ 2.0
Béal Átha na Sluaighe	6	28,110	4,685	+ 1.8
Conamara Thuaidh	4	17,191	4,298	- 6.6
Conamara Theas	5	21,341	4,268	- 7.2
An Gort - Cinn Mhara	5	23,505	4,701	+ 2.2
Baile Locha Riach	5	23,219	4,644	+ 1.0
Tuaim	7	33,191	4,742	+ 3.1
Iomlán	39	179,390		

Ceantair Bhardasacha

Molann an Coiste go mbeadh Ceantair Bhardasacha i gContae na Gaillimhe déanta suas mar a leanas:

Ceantar Bardasach Bhéal Átha na Sluaighe - déanta suas de thoghcheantar áitiúil Bhéal Átha na Sluaighe

Ceantar Bardasach Chonamara - déanta suas de thoghcheantair áitiúla Chonamara Thuaidh agus Chonamara Theas

Ceantar Bardasach Bhaile Locha Riach - déanta suas de thoghcheantair áitiúla Bhaile Locha Riach agus an Ghoirt - Chinn Mhara Bhéal Átha na Sluaighe

Ceantar Bardasach Bhaile Átha an Rí - déanta suas de thoghcheantar áitiúil Bhaile Átha an Rí - Órán Mór

Ceantar Bardasach Thuama - déanta suas de thoghcheantar áitiúil Thuama

Is cur síos sonrath é seo a leanas a leagann amach na toghranna a dhéanann suas gach toghcheantar áitiúil atá molta:

Baile Átha an Rí - Órán Mór

Abbey East, An Carn Mór, Athenry, Aughrim, Baile an Teampaill, Baile Chláir, Belleville, Cappalusk, Ceathrú an Bhrúnaigh, Cloonkeen, Deerpark, Eanach Dhúin, Graigabbey, Greethill, Killimor, Leacach Beag, Liscananaun, Lisín an Bhealaigh, Monivea, Oranmore, Ryehill, Stradbally agus Tiaquin.

Béal Átha na Sluaighe

Ahascragh, Annagh, Aughrim, Ballinasloe Rural, Ballinasloe Urban, Ballinastack, Ballymacward, Ballymoe, Ballynakill, Ballynakill, Boyounagh, Caltra, Castleblakeney, Castlefrench, Clonbrock, Clonfert, Clontuskert, Cloonkeen, Cloonkeen, Cooloo, Creggs, Colmanstown, Curraghmore, Derryglassaun, Glennamaddy, Island, Kellysgrove, Kilconnell, Kilcroan, Killaan, Killallaghan, Killeroran, Killian, Killure, Kilmacshane, Kiltullagh, Kylemore, Laurencetown, Lismanny, Mount Bellew, Mounthazel, Raheen, Scregg, Shankill, Taghboy, Templetogether agus Toberroe.

Conamara Thuaidh

Abhainn Ghabhla, An Chorr, An Cnoc Buí, An Fhairche, An Ros, An Turlach, An Uillinn, Ballynakill, Binn an Choire, Bunowen, Camas, Cill Chuimín, Cleggan, Clifden, Cloch na Rón, Conga, Cushkillary, Derrycunlagh, Derrylea, Doonloughan, Errislannan, Inishbofin, Leitir Breacáin, Letterfore, Maíros, Oughterard, Rinvyle, Scainimh, Sillerna agus Wormhole.

Conamara Theas

An Crompán, An Spidéal, Árainn, Bearna, Cill Aithnín, Galway Rural (cuid), Garmna, Kilcummin, Leitir Móir, Maigh Cuilinn, Na Forbacha, Sailearna, Sliabh an Aonaigh agus Tulaigh Mhic Aodháin

An Gort - Cinn Mhara

Ardamullivan, Ardrahan, Ballycahalan, Ballynacourty, Beagh, Cahermore, Cappard, Castleboy, Castletaylor, Clarinbridge, Craughwell, Derrylaur, Doorus, Drumacoo, Gort, Kilbeacanty, Kilchreest, Killeely, Killeenavarra, Killinny, Killogilleen, Kiltartan, Kiltomas, Kinvarra, Rahasane agus Skehanagh.

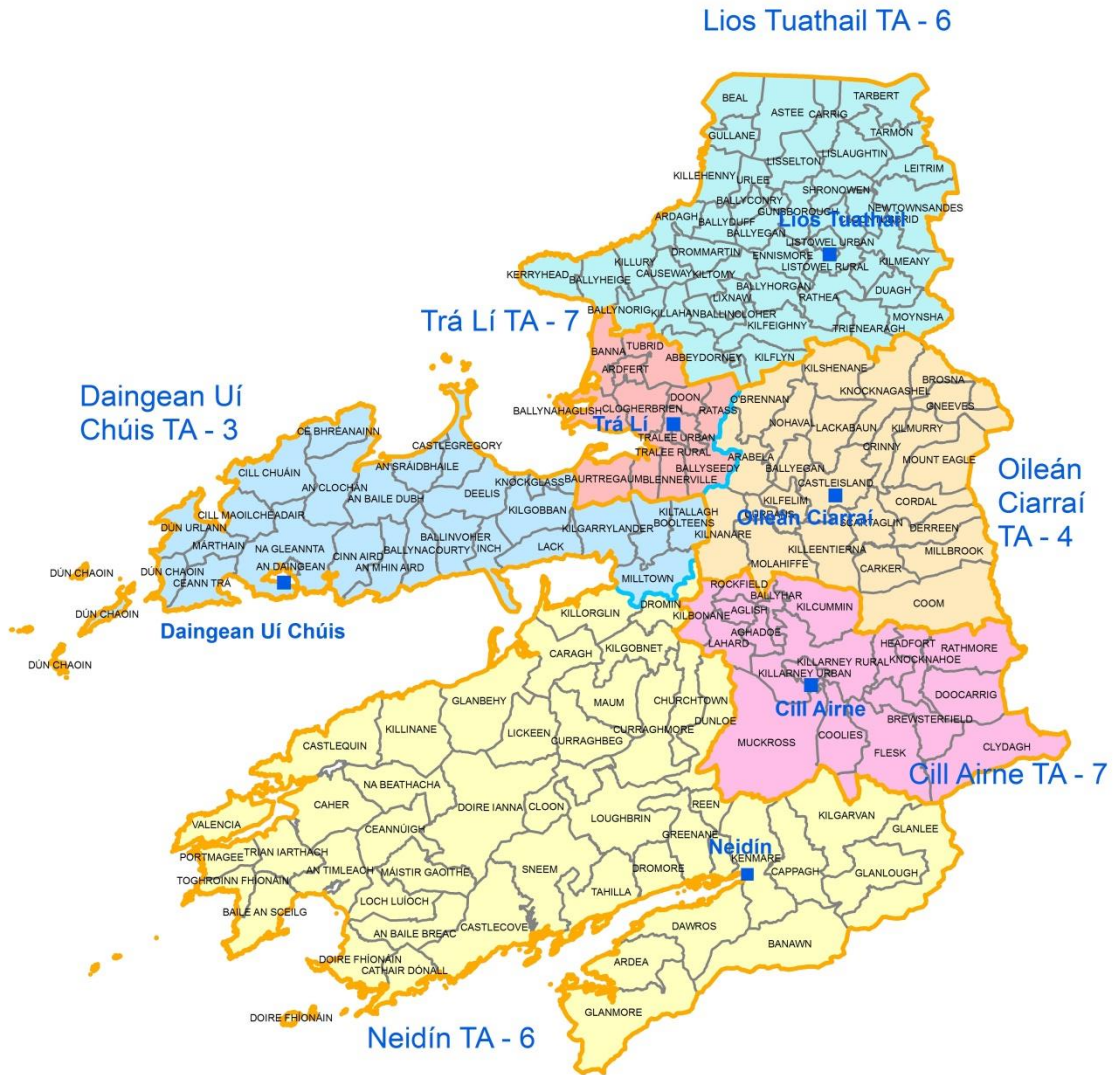
Baile Locha Riach

Abbeygormacan, Abbeyville, Aille, Ballyglass, Ballynagar, Bracklagh, Bullaun, Coos, Derrew, Drumkeary, Drummin, Eyrecourt, Grange, Kilconickny, Kilconierin, Killimor, Killoran, Kilmalinoge, Kilmeen, Kilquain, Kilreekill, Kilteskil, Kiltormer, Kiltullagh, Lackalea, Leitrim, Loughatorick, Loughrea Rural, Loughrea Urban, Marblehill, Meelick, Moat, Mountain, Moyode, Oatfield, Pallas, Portumna, Raford, Tiranascragh, Tynagh agus Woodford.

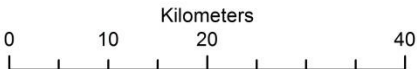
Tuaim

Abbey West, Addergoole, Annaghdown, Ballinderry, Ballinduff, Ballynapark, Beaghmore, Belclare, Carrownagur, Carrowevagh, Claretuam, Clonbern, Cummer, Donaghpatrick, Doonbally, Dunmore North, Dunmore South, Foxhall, Headford, Hillsbrook, Kilbennan, Kilcoona, Killeany, Killeen, Killererin, Killower, Killursa, Kilmoylan, Kilshanvy, Levally, Milltown, Moyne, Toberadosh, Tuam Rural agus Tuam Urban.

Ciarraí



Toghcheantair Áitiúla agus Ceantair Bhardasacha:	
Toghcheantair Áitiúla:	
Toghranna:	
Ainmneacha Toghranna:	BROSNA
Ainmneacha Baile:	Lios Tuathail



Contae Chiarraí

Forbhreathnú

Tá Chiarraí suite ar chósta iar-dheiscirt na tíre, agus is é a chruth tíreolaíochta a phríomhghné. Clúdaíonn sé leithinis an Daingin, leithinis Uíbh Ráthaigh agus cuid de leithinis Bhéarra. Tá réimsí fairsing sléibhte ann agus is ann atá an sliabh is airde sa tír, Corrán Tuathail. D'fhéadfadh fad bóthair idir áiteanna a bheith an-fhada i gcomparáid lena mhéid de bharr na topagrafaíochta.

Is é an daonra de réir dhaonáireamh 2016 ná 147,707. Léiríonn sé sin ardú de 2,205 nó 1.52% ar dhaonáireamh 2011 de 145,502.

Is é an baile contae Trá Lí a bhfuil daonra de 23,691 ann an lonnaíocht is mó. Is ionann é sin agus 16.0% den daonra iomlán. Ar na bailte daonáirimh eile is mó tá Cill Airne, Lios Tuathail, Oileán Chiarraí, Neidín, Cill Orglan, An Daingean agus Baile an Bhuinneánaigh.

Tá 33 ball ar Chomhairle Contae Chiarraí agus tá siad tofa i dtrí thoghcheantar áitiúil (LEAnna). Tá ceithre cheantar bardasach ann.

Is mar seo a leanas atá an staid faoi láthair:

Toghcheantar Áitiúil	Líon na mball
Cill Airne	8
Lios Tuathail	7
Chiarraí Theas agus Thiar	9
Trá Lí	9
Iomlán:	33

Le daonra de 147,707 agus 33 ball, is é an meán líon daonra in aghaidh an bhaill i gCiarraí ná 4,476. Éilíonn na téarmaí tagartha éagsúlacht ó ionadaíocht údaráis áitiúil aonair laistigh de réimse móide nó lúide 10%.

Léiríonn sé sin réimse idir 4,028 agus 4,924 do Chiarraí. Ba chóir don daonra i leith gach ball i ngach toghcheantar áitiúil a bheith, chomh fada agus is féidir, laistigh den réimse seo.

Fuarthas 28 aighneacht maidir le Chiarraí, a ndearna an Coiste iad a chíoradh go cúramach agus chuir siad cuidiú luachmhar ar fáil le linn an phróisis bhreithnithe.

Moltaí

Tá an Coiste ag moladh go roinnfí an contae i sé thoghcheantar áitiúil, a bheadh bunaithe timpeall na mbailte seo a leanas; Daingean Uí Chúis, Oileán Ciarraí, Neidín, Cill Airne, Lios Tuathail agus Trá Lí.

Tá achoimre déanta ar mholtaí an Choiste mar a leanas:

Toghcheantar Áitiúil	Líon na mball	Daonra 2016	Daonra de réir ball	Céatadán éagsúlachta
Daingean Uí Chúis	3	14,181	4,727	+ 5.6
Oileán Ciarraí	4	17,145	4,289	- 4.2
Neidín	6	25,062	4,177	- 6.7
Cill Airne	7	29,607	4,229	- 5.5
Lios Tuathail	6	28,674	4,779	+ 6.8
Trá Lí	7	33,038	4,720	+ 5.4
Iomlán	33	147,707		

Ceantair Bhardasacha

Molann an Coiste go mbeadh Ceantair Bhardasacha i gCiarraí déanta suas mar a leanas.

Ceantar Bardasach Lios Tuathail - déanta suas de thoghcheantar áitiúil Lios Tuathail

Ceantar Bardasach an Neidín - déanta suas de na toghcheantair áitiúla Neidín agus

Daingean Uí Chúis

Ceantar Bardasach Thrá Lí - déanta suas de na toghcheantair áitiúla Trá Lí agus Oileán Ciarraí

Ceantar Bardasach Chill Airne - déanta suas de thoghcheantar áitiúil Chill Airne

Is cur síos sonrath é seo a leanas a leagann amach na toghranna a dhéanann suas gach toghcheantar áitiúil atá molta:

Daingean Uí Chúis

An Baile Dubh, An Clochán, An Daingean, An Mhin Aird, An Sráidbhaile, Ballinvoher, Ballynacourty, Boolteens, Castlegregory, Cé Bhréanainn, Ceann Trá, Cill Chuáin, Cill Maoilchéadair, Cinn Aird, Deelis, Dún Chaoín, Dún Urlann, Inch, Kilgarrylander, Kilgobban, Kiltallagh, Knockglass, Lack, Márthain, Milltown agus Na Gleannta.

Oileán Ciarraí

Arabela, Ballyegan, Brosna, Carker, Castleisland, Coom, Cordal, Crinny, Currans, Derreen, Gneeves, Kilfelim, Killeentierna, Kilmurry, Kilnanare, Kilshenane, Knocknagashel, Lackabaun, Millbrook, Molahiffe, Mount Eagle, Nohaval, O'Brennan agus Scartaglin.

Neidín

An Baile Breac, An tImleach, Ardea, Baile an Sceilg, Banawn, Caher, Cappagh, Caragh, Castlecove, Castlequin, Cathair Dónall, Ceannúigh, Churchtown, Cloon, Curraghbeg, Curraghmore, Dawros, Doire Fhionáin, Doire Ianna, Dromin, Dromore, Dunloe, Glanbehy, Glanlee, Glanlough, Glanmore, Greenane, Kenmare, Kilgarvan, Kilgobnet, Killinane, Killorglin, Lickeen, Loch Luíoch, Loughbrin, Máistir Gaoithe, Maum, Na Beathacha, Portmagee, Reen, Sneem, Tahilla, Toghroinn Fhionáin, Trian Iarthach agus Valencia.

Cill Airne

Aghadoe, Aglish, Ballyhar, Brewsterfield, Clydagh, Coolies, Doocarrig, Flesk, Headfort, Kilbonane, Kilcummin, Killarney Rural, Killarney Urban, Knocknahoe, Lahard, Muckcross, Rathmore agus Rockfield.

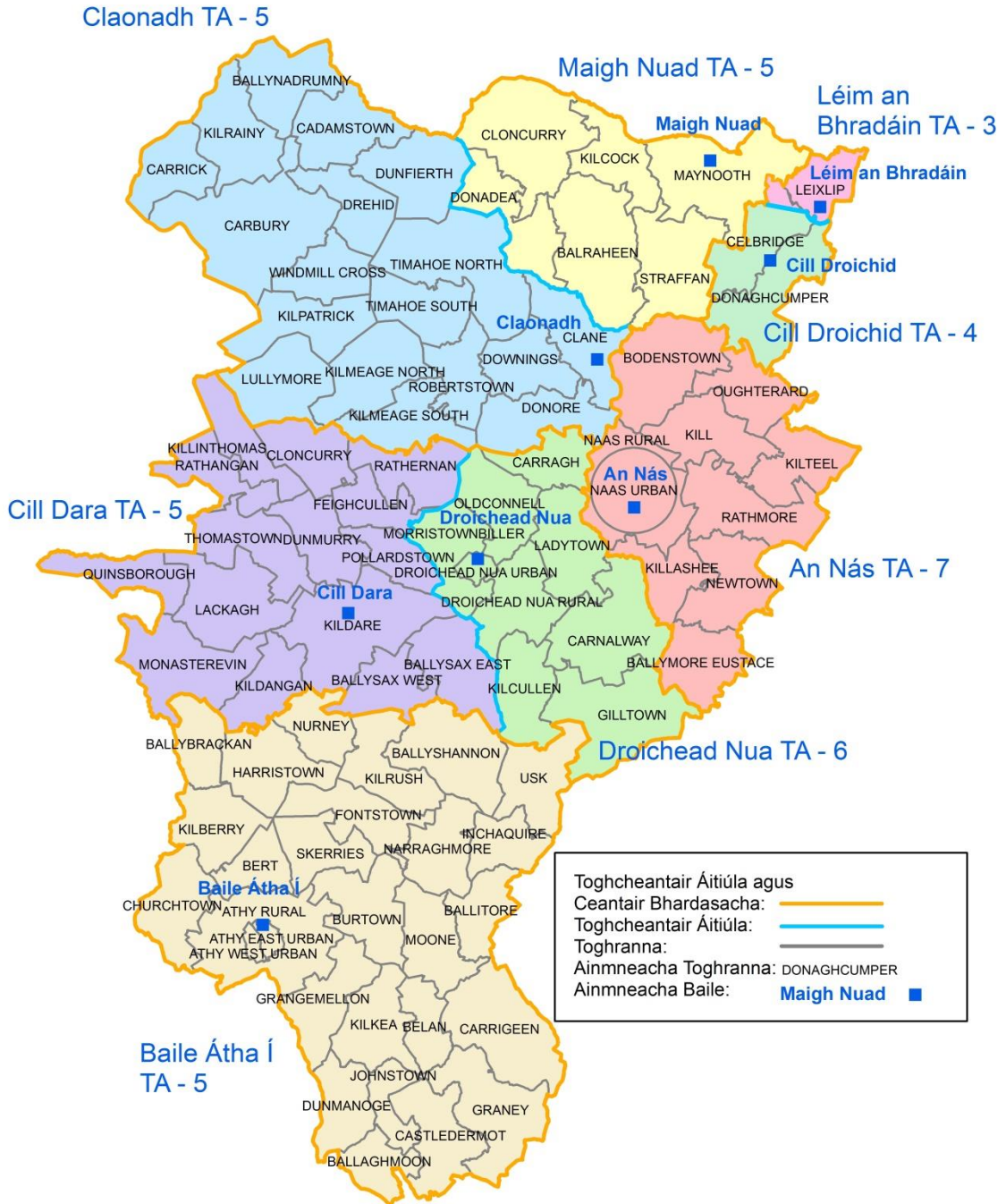
Lios Tuathail

Abbeydorney, Ardagh, Astee, Ballincloher, Ballyconry, Ballyduff, Ballyegan, Ballyheige, Ballyhorgan, Ballynorig, Beal, Carrig, Causeway, Cloontubbrid, Drommartin, Duagh, Ennismore, Gullane, Gunsborough, Kerryhead, Kilfeighny, Kilflyn, Killahan, Killehenry, Killury, Kilmeany, Kiltomy, Leitrim, Lislaughtin, Lisselton, Listowel Rural, Listowel Urban, Lixnaw, Moynsha, Newtownsandies, Rathea, Shronowen, Tarbert, Tarmon, Trienearagh agus Urlee.

Trá Lí

Ardfert, Ballynahaglish, Ballyseedy, Banna, Baurtregaum, Blennerville, Clogherbrien, Doon, Ratass, Tralee Rural, Tralee Urban agus Tubrid.

Cill Dara



Contae Chill Dara

Forbhreathnú

Is contae le talamh íseal é Cill Dara a bhfuil teorainneacha aige leis na contaetha seo Ceatharlach, Laois, An Mhí, Uíbh Fhailí, Baile Átha Cliath agus Cill Mhantáin. Is é an daonra de réir dhaonáireamh 2016 ná 222,504. Léiríonn sé sin ardú de 12,504 nó 5.8% ar dhaonáireamh 2011 de 210,000.

Is é Droichead Nua a bhfuil daonra de 22,742 ann an lonnaíocht is mó, agus níl an baile contae, An Nás i bhfad taobh thiar de. Ar na bailte daonáirimh mhóra eile tá bailte Cill Droichid, Maigh Nuad agus Léim an Bhradáin, a bhfuil daonra eatarthu d'os cionn 50,000.

Tá 40 ball ar Chomhairle Contae Chill Dara faoi láthair a toghadh i gcúig thoghcheantar áitiúil.

Is mar seo a leanas atá an staid faoi láthair:

Toghcheantar Áitiúil	Líon na mball
Baile Átha Í	6
An Nás	9
Cill Dara-Droichead Nua	9
Cill Droichid-Léim an Bhradáin	7
Maigh Nuad	9
Iomlán	40

Le daonra de 222,504 agus 40 ball, is é an meán líon daonra in aghaidh an bhaill i gCill Dara ná 5,563. Éilíonn na téarmaí tagartha éagsúlacht ó ionadaíocht údaráis áitiúil aonair laistigh de réimse móide nó lúide 10%. Léiríonn sé sin réimse idir 5,006 agus 6,119 do Chill Dara. Ba chóir don daonra i leith gach ball i ngach toghcheantar áitiúil a bheith, chomh fada agus is féidir, laistigh den réimse seo.

Fuarthas dhá aighneacht déag maidir le Cill Dara, a ndearna an Coiste iad a chíoradh go cúramach agus chuir siad cuidiú luachmhar ar fáil le linn an phróisis bhreithnithe.

Moltaí

Molann an Coiste go ndéanfaí an contae a roinnt in ocht dtoghcheantar áitiúil, a bheadh bunaithe timpeall na mbailte seo, Baile Átha Í, Cill Droichid, Claonadh, Cill Dara, Léim an Bhradáin, Maigh Nuad, An Nás agus Droichead Nua.

Tá achoimre déanta ar mholtaí an Choiste mar a leanas:

Toghcheantar Áitiúil	Líon na mball	Daonra 2016	Daonra de réir ball	Céatadán éagsúlachta
Baile Átha Í	5	26,541	5,308	-4.6
Cill Droichid	4	21,529	5,382	-3.2
Claonadh	5	28,437	5,687	2.2
Cill Dara	5	25,702	5,140	-7.6
Léim an Bhradáin	3	15,957	5,319	-4.4
Maigh Nuad	5	29,730	5,946	6.9
An Nás	7	39,126	5,589	0.5
Droichead Nua	6	35,482	5,914	6.3
Iomlán	40	222,504		

Ceantair Bhardasacha

Molann an Coiste go mbeadh Ceantair Bhardasacha i gCill Dara déanta suas mar a leanas:

Ceantar Bardasach Bhaile Átha Í - déanta suas de thoghcheantar áitiúil Bhaile Átha Í

Ceantar Bardasach Chill Droichid - déanta suas de thoghcheantair áitiúla Chill Droichid-Léim an Bhradáin

Ceantar Bardasach Chlaonadh - Maigh Nuad déanta suas de thoghcheantair áitiúla Chlaonadh-Maigh Nuad

Ceantar Bardasach Chill Dara-Droichead Nua déanta suas de thoghcheantair áitiúla Chill Dara agus Droichead Nua

Ceantar Bardasach an Náis - déanta suas de thoghcheantar áitiúil an Náis

Is cur síos sonrach é seo a leanas a leagann amach na toghranna a dhéanann suas gach toghcheantar áitiúil atá molta:

Baile Átha Í

Athy East Urban, Athy Rural, Athy West Urban, Ballaghmoon, Ballitore, Ballybrackan, Ballyshannon, Belan, Bert, Burtown, Carrigeen, Castledermot, Churchtown, Dunmanoge, Fontstown, Graney, Grangemellon, Harristown, Inchaquire, Johnstown, Kilberry, Kilkea, Kilrush, Moone, Narraghmore, Nurney, Skerries agus Usk.

Cill Droichid

Donaghcumper agus na codanna sin de thoghroinn Celbridge nach bhfuil laistigh de thoghcheantar áitiúil Leixlip.

Claonadh

Ballynadrumny, Cadamstown, Carbury, Carrick, Clane, Donore, Downings, Drehid, Dunfierth, Kilmeage North, Kilmeage South, Kilpatrick, Kilrainy, Lullymore, Robertstown, Timahoe North, Timahoe South agus Windmill Cross.

Léim an Bhradáin

Leixlip agus na codanna sin de thoghroinn Celbridge taobh ó thuaidh de líne tarraingthe feadh mhótarbhealach an M4.

Maigh Nuad

Balraheen, Cloncurry, Donadea, Kilcock, Maynooth, agus Straffan.

Droichead Nua

Carnalway, Carragh, Droichead Nua Rural, Droichead Nua Urban, Gilltown, Kilcullen, Ladytown, Morrinstownbiller agus Oldconnell.

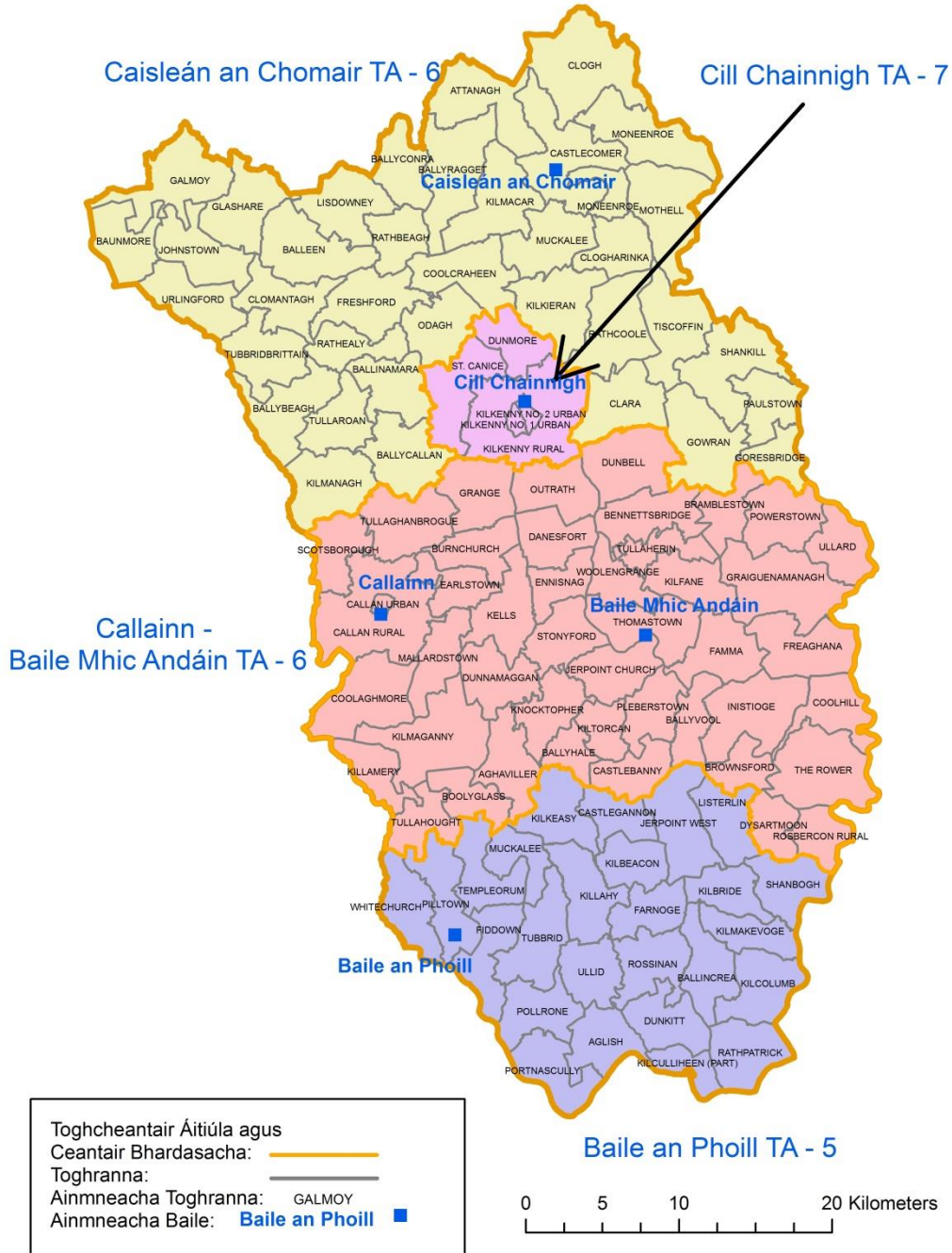
Cill Dara

Ballysax East, Ballysax West, Cloncurry, Dunmurry, Feighcullen, Kildangan, Kildare, KillinThomas, Lackagh, Monasterevin, Pollardstown, Quinsborough, Rathangan, Rathernan agus Thomastown.

An Nás

Ballymore Eustace, Bodenstown, Kill, Killashee, Kilteel, Naas Rural, Naas Urban, Newtown, Oughterard agus Rathmore.

Cill Chainnaigh



Contae Chill Chainnigh

Forbhreathnú

Is contae talamhiata é Cill Chainnigh in oirdheisceart na tíre. Ó thaobh tíreolaíochta de, is tréith de Chill Chainnigh í An Fheoir a roinneann Cill Chainnigh. Tá ceantar ardtalún freisin san oirthuaisceart, in aice le baile Chaisleán an Chomair.

Is é daonra an chontae, de réir Dhaonáireamh 2016 ná 99,232. Léiríonn sé sin ardú de 3,813 nó 4% ar dhaonáireamh 2011 de 95,419.

Is í Cathair Chill Chainnigh an lonnáoicht is mó le daonra de 26,512, sé sin 26.7% den daonra. Ar na bailte daonáirimh eile tá Callainn, Baile Mhic Andáin, Caisleán an Chomair, Baile an Phoill agus Móin Choinn.

Is mar seo a leanas atá an staid faoi láthair:

Toghcheantar Áitiúil	Líon na mball
Caisleán an Chomair	6
Cathair Chill Chainnigh Thoir	6
Cathair Chill Chainnigh Thiar	6
Baile an Phoill	6
Iomlán	24

Le daonra de 99,232 agus 24 ball, is é an meán líon daonra in aghaidh an bhaill i gCill Chainnigh ná 4,135. Éilíonn na téarmaí tagartha éagsúlacht ó ionadaíocht údaráis áitiúil aonair laistigh de réimse móide nó lúide 10%. Léiríonn sé sin réimse idir 3,721 agus 4,548 do Chill Chainnigh. Ba chóir don daonra i leith gach ball i ngach toghcheantar áitiúil a bheith, chomh fada agus is féidir, laistigh den réimse seo.

Fuarthas sé aighneacht maidir le Cill Chainnigh, a ndearna an Coiste iad a chíoradh go cúramach agus chuir siad cuidiú luachmhar ar fáil le linn an phróisis bhreithnithe.

Moltaí

Tá an Coiste ag moladh go roinnfí an contae i gceithre thoghcheantar áitiúil, a bheadh bunaithe timpeall Chathair Chill Chainnigh, Callainn agus Baile Mhic Andáin, Caisleán an Chomair agus Baile an Phoill.

Tá achoimre déanta ar mholtaí an Choiste mar a leanas:

Toghcheantar Áitiúil	Líon na mball	Daonra 2016	Daonra de réir ball	Céatadán éagsúlachta
Callainn-Baile Mhic Andáin	6	25,357	4,226	+ 2.2
Caisleán an Chomair	6	23,581	3,930	- 4.9
Cill Chainnigh	7	28,951	4,135	0.0
Baile an Phoill	5	21,343	4,268	+ 3.2
Iomlán	24	99,232		

Ceantair Bhardasacha

Mar iar-bhuirg, tagann Cathair Cill Chainnigh faoi théarmaí tagartha 7(i), a dhéanann foráil go mba chóir go n-ainmneofaí iar-bhuirgí mar Cheantair Buirge Bardasacha.

Molann an Coiste go mbeadh Ceantair Bhardasacha i gCill Chainnigh déanta suas mar a leanas:

Limistéar Buirge Bardasach Chathair Chill Chainnigh - atá déanta suas de thoghcheantar áitiúil Chill Chainnigh

Limistéar Bardasach Challainn-Bhaile Mhic Andáin - atá déanta suas de thoghcheantar áitiúil Challainn-Bhaile Mhic Andáin

Ceantar Bardasach Chaisleán an Chomair - atá déanta suas de thoghcheantar áitiúil Chaisleán an Chomair

Ceantar Bardasach Bhaile an Phoill - atá déanta suas de thoghcheantar áitiúil an Bhaile an Phoill

Is cur síos sonrach é seo a leanas a leagann amach na toghranna a dhéanann suas gach toghcheantar áitiúil atá molta:

Callainn - Baile Mhic Andáin

Aghaviller, Ballyhale, Ballyvool, Bennettsbridge, Boolyglass, Bramblestown, Brownsford Burnchurch, Callan Rural, Callan Urban, Castlebanny, Coolaghmore, Coolhill, Danesfort, Dunbell, Dunnamaggan, Dysartmoon, Earlstown, Ennisnag, Famma, Freaghana, Graiguenamanagh, Grange, Inistioge, Jerpoint Church, Kells, Kilfane, Killamery, Kilmaganny, Kiltorcan, Knocktopher, Mallardstown, Outrath, Pleberstown, Powerstown, Rosbercon Rural, Scotsborough, Stonyford, The Rower, Thomastown, Tullaghanbrogue, Tullaherin, Tullahought, Ullard agus Woolengrange

Caisleán an Chomair

Attanagh, Balleen, Ballinamara, Ballybeagh, Ballycallan, Ballyconra, Ballyragget, Baunmore, Castlecomer, Clara, Clogh, Clogharinka, Clomantagh, Coolcraheen, Freshford, Galmoy, Glashare, Goresbridge, Gowran, Johnstown, Kilkieran, Kilmacar, Kilmanagh, Lisdowney, Moneenroe, Moneenroe, Mothell, Muckalee, Odagh, Paulstown, Rathbeagh, Rathcoole, Rathealy, Shankill, Tiscoffin, Tubbridbrittain, Tullaroan agus Urlingford.

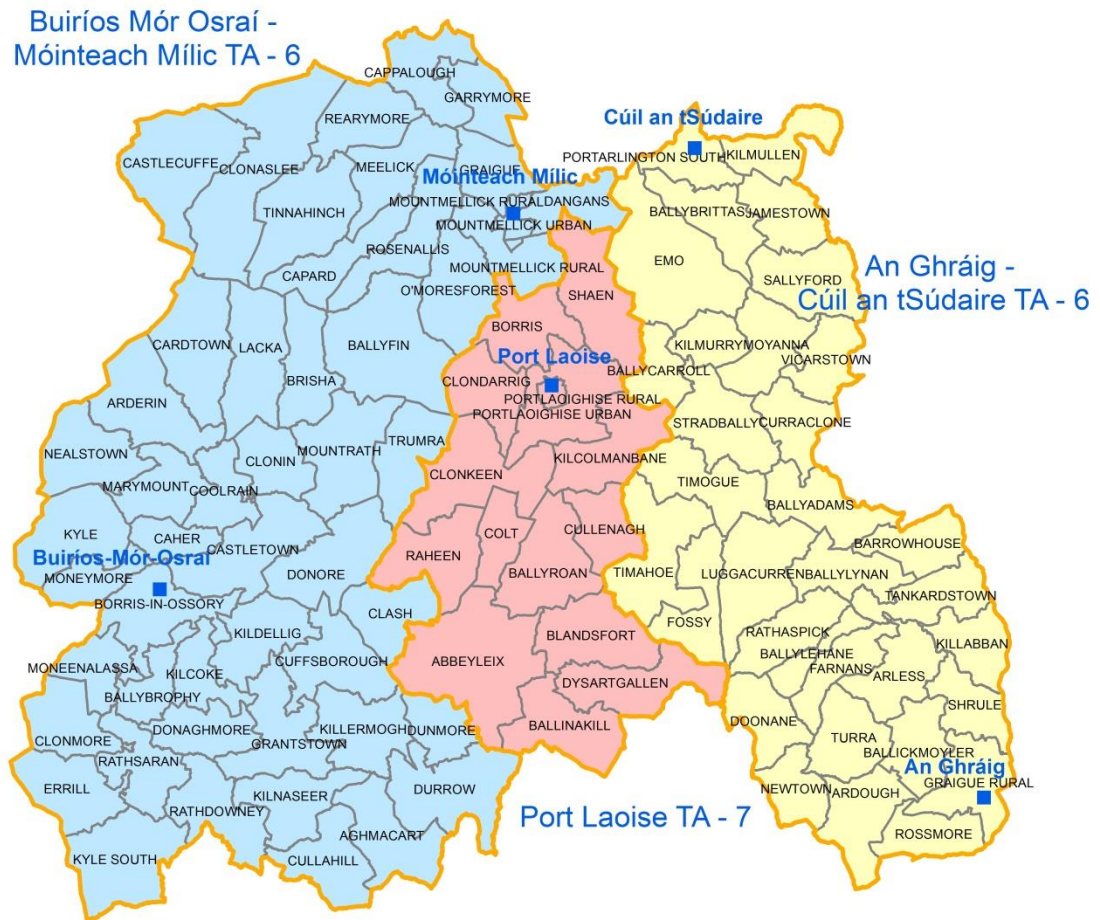
Cill Chainnigh

Dunmore, St.Canice, Kilkenny No. 1 Urban, Kilkenny No. 2 Urban agus Kilkenny Rural.

Baile an Phoill

Aglish, Ballincrea, Castlegannon, Dunkitt, Farnoge, Fiddown, Jerpoint West, Kilbeacon, Kilbride, Kilcolumb, Kilculliheen (cuid), Kilkeasy, Killahy, Kilmakevoge, Listerlin, Muckalee, Piltown, Pollrone, Portnascully, Rathpatrick, Rossinan, Shanbogh, Templeorum, Tubbrid, Ullid agus Whitechurch.

Laois



Toghcheantair Áitiúla agus Ceantair Bhardasacha:	
Toghranna:	
Ainmneacha Toghranna:	DURROW
Ainmneacha Baile:	Cúil an tSúdaire ■



Contae Laoise

Forbhreathnú

Is contae lártíre é contae Laoise, agus tá dhá ghné tíreolaíochta ann a sheasann amach, Sliabh Bladhma agus An Bhearú.

Is é an daonra de réir Dhaonáireamh 2016 ná 84,697. Léiríonn sé sin ardú de 4,138 nó 5.1% ar dhaonáireamh 2011 de 80,559.

Tá 19 ball ar Chomhairle Contae Laoise atá tofa ó thrí thoghcheantar áitiúil.

Is é baile daonáireamh Phort Laoise a bhfuil daonra de 22,050 ann an lonnaíocht is mó Is é Port Laoise an baile contae freisin. Ar na bailte daonáireamh eile tá Mainistir Laoise, Baile Uí Laigheanáin, Móinteach Mílic, Maighean Rátha, Ráth Domhnaigh, agus An Sráidbhaile. Tá Cúil an tSúdaire ar an teorainn le Contae Uí Fhailí.

Is mar seo a leanas atá an staid faoi láthair:

Toghcheantar Áitiúil	Líon na mball
Buiríos Mór Osraí - Móinteach Mílic	6
An Ghráig - Cúil an tSúdaire	6
Port Laoise	7
Iomlán	19

Le daonra de 84,697 agus 19 ball, is é an meán líon daonra in aghaidh an bhaill i Laois ná 4,458. Éilíonn na téarmaí tagartha éagsúlacht ó mheánionadaíocht údarais áitiúil aonair laistigh de réimse móide nó lúide 10%.

Léiríonn sé sin réimse idir 4,012 agus 4,904 do Laois. Ba chóir don daonra i leith gach ball i ngach toghcheantar áitiúil a bheith, chomh fada agus is féidir, laistigh den réimse seo.

Fuarthas ceithre aighneacht maidir le Ceatharlach, a ndearna an Coiste iad a chíoradh go cúramach agus chuir siad cuidiú luachmhar ar fáil le linn an phróisis bhreithnithe.

Moltaí

Molann an Coiste nach ndéanfaí ach fíor bheagán athraithe i roinnt an chontae i dtí thoghcheantar áitiúil: Port Laoise, Buiríos Mór Osraí - Móinteach Mílic, agus An Ghráig - Cúil an tSúdaire. Moltar go n-aistreofaí aon toghroinn amháin, An Chlais, ó thoghcheantar áitiúil Phort Laoise go toghcheantar áitiúil Bhuiríos Mór Osraí - Móinteach Mílic. Cuirfidh sé seo feabhas ar an éagsúlacht daonra.

Tá achoimre déanta ar mholtaí an Choiste mar a leanas:

Toghcheantar Áitiúil	Líon na mball	Daonra 2016	Daonra de réir ball	Céatadán éagsúlachta
Buiríos Mór Osraí-Móinteach Mílic	6	24,807	4,134	- 7.3
An Ghráig-Cúil an tSúdaire	6	28,096	4,682	+ 5.0
Port Laoise	7	31,794	4,399	+ 1.9
Iomlán	19	84,697		

Ceantair Bhardasacha

Molann an Coiste go mbeadh na Ceantair Bhardasacha i Laois déanta suas mar a leanas:

Ceantar Bardasach Bhuiríos Mór Osraí - Móinteach Mílic déanta suas as toghcheantar áitiúil Bhuiríos Mór Osraí - Móinteach Mílic

Ceantar Bardasach na Gráige - Cúil an tSúdaire déanta suas as toghcheantar áitiúil na Gráige - Cúil an tSúdaire

Ceantar Bardasach Phort Laoise déanta suas as toghcheantar áitiúil Phort Laoise

Is cur síos sonrach é seo a leanas a leagann amach na toghranna a dhéanann suas gach toghcheantar áitiúil atá molta.

An Ghráig - Cúil an tSúdaire

Ardough, Arless, Ballickmoyler, Ballyadams, Ballybrittas, Ballycarroll, Ballylehane, Ballylynan, Barrowhouse, Curraclone, Doonane, Emo, Farnans, Fossy, Graigue Rural, Jamestown, Killabban, Kilmullen, Kilmurry, Luggacurren, Moyanna, Newtown, Portarlinton South, Rathaspick, Rossmore, Sallyford, Shrule, Stradbally, Tankardstown, Timahoe, Timogue, Turra agus Vicarstown.

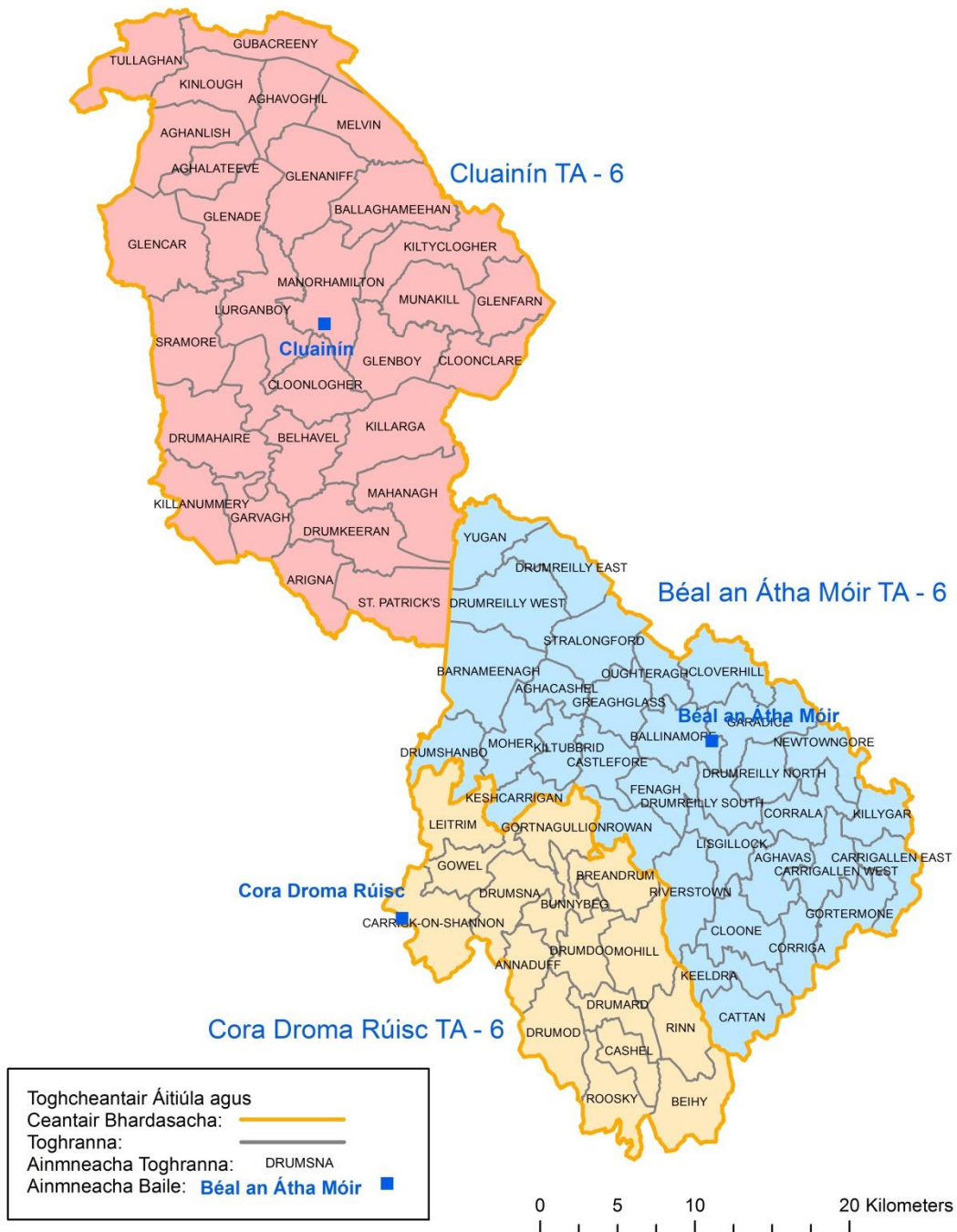
Buiríos Mór Osraí - Móinteach Mílic

Aghmacart, Arderin, Ballybrophy, Ballyfin, Borris-in-Ossory, Brisha, Caher, Capard, Cappalough, Cardtown, Castlecuffe, Castletown, Clash, Clonaslee, Clonin, Clonmore, Coolrain, Cuffsborough, Cullahill, Dangans, Donaghmore, Donore, Dunmore, Durrow, Errill, Garrymore, Graigue, Grantstown, Kilcoke, Kildellig, Killermogh, Kilnaseer, Kyle, Kyle South, Lacka, Marymount, Meelick, Moneenalassa, Moneymore, Mountmellick Rural, Mountmellick Urban, Mountrath, Nealstown, O'Moresforest, Rathdowney, Rathsaran, Rearymore, Rosenallis, Tinnahinch agus Trumra.

Port Laoise

Abbeyleix, Ballinakill, Ballyroan, Blandsfort, Borris, Clondarrig, Clonkeen, Colt, Cullenagh, Dysartgallen, Kilcolmanbane, Portlaoighise Rural, Portlaoighise Urban, Raheen agus Shaen.

Liatroim



Contae Liatroma

Forbhreathnú

Tá teorainn ag Liatroim le Tuaisceart Éireann agus is é an baile contae, Cora Droma Rúisc, an baile is mó freisin le daonra de 4,062. Is é an chéad bhaile eile is mó ó thaobh daonra de ná Cluainín le daonra de 1,892.

Ar na gnéithe suntasacha tíreolaíochta tá Bealach Uisce na Sionainne-na hÉirne, a théann trasna an chontae, agus Loch Aillionn atá mar theorainn nádúrtha ag deighilt tuaisceart an chontae ón deisceart. Tá ceantair shuntasacha sléibhtiúla sa chuid thuaidh den chontae.

Is é daonra Liatroma ná 32,044. Léiríonn sé sin ardú de 246 nó 0.8% ar dhaonáireamh 2011 de 31,798.

Is mar seo a leanas atá an staid faoi láthair:

Toghcheantar Áitiúil	Líon na mball
Béal an Átha Móir	6
Cora Droma Rúisc	6
Cluainín	6
Iomlán	18

Le daonra de 32,044 agus 18 ball, is é an meán líon daonra in aghaidh an bhaill i Liatroim ná 1,780. Éilíonn na téarmaí tagartha éagsúlacht ó mheánionadaíocht údaráis áitiúil aonair laistigh de réimse móide nó lúide 10%.

Léiríonn sé sin réimse idir 1,602 agus 1,958 do Liatroim. Ba chóir don daonra i leith gach ball i ngach toghcheantar áitiúil a bheith, chomh fada agus is féidir, laistigh den réimse seo.

Fuarthas naoi n-aighneacht maidir le Liatroim, a ndearna an Coiste iad a chíoradh go cúramach agus chuir siad cuidiú luachmhar ar fáil le linn an phróisis bhreithnithe.

Moltaí

Molann an Coiste go gcoinneofaí an cruth atá ar na trí toghcheantar áitiúil mar atá siad agus go dtoghfaí 18 ball do na toghcheantair áitiúla mar atá do Bhéal an Átha Móir, Cora Droma Rúisc agus Cluainín, de bharr an chaoi a bhfuil daonra Liatroma scaipthe.

Tá achoimre déanta ar mholtaí an Choiste mar a leanas:

Toghcheantar Áitiúil	Líon na mball	Daonra 2016	Daonra de réir ball	Céatadán éagsúlachta
Béal an Átha Móir	6	9,862	1,644	-7.7
Cora Droma Rúisc	6	11,361	1,893	+6.4
Cluainín	6	10,821	1,803	+1.3
Iomlán	18	32,044		

Ceantair Bhardasacha

Molann an Coiste go mbeadh na Ceantair Bhardasacha i Liatroim déanta suas mar a leanas:

Ceantar Bardasach Bhéal an Átha Móir - déanta suas as toghcheantar áitiúil Bhéal an Átha Móir
 Ceantar Bardasach Chora Droma Rúisc - déanta suas de thoghcheantar áitiúil Chora Droma Rúisc
 Ceantar Bardasach Chluainín - déanta suas de thoghcheantar áitiúil Chluainín

Is cur síos sonrach é seo a leanas a leagann amach na toghranna a dhéanann suas gach toghcheantar áitiúil atá molta:

Béal an Átha Móir

Aghacashel, Aghavas, Ballinamore, Barnameenagh, Carrigallen East, Carrigallen West, Castlefore, Cattan, Cloone, Cloverhill, Corrala, Corriga, Drumreilly East, Drumreilly North, Drumreilly South, Drumreilly West, Drumshanbo, Fenagh, Garadice, Gortermone, Greaghglass, Keeldra, Keshcarrigan, Killygar, Kiltubbrid, Lisgillock, Moher, Newtowngore, Oughteragh, Riverstown, Rowan, Stralongford agus Yugan.

Cora Droma Rúisc

Annaduff, Beihy, Breandrum, Bunnybeg, Carrick-on-Shannon, Cashel, Drumard, Drumdoo, Drumod, Drumsna, Gortnagullion, Gowel, Leitrim, Mohill, Rinn agus Roosky.

Cluainín

Aghalateeve, Aghanlish, Aghavoghil, Arigna, Ballaghameehan, Belhavel, Cloonclare, Cloonlogher, Drumahaire, Drumkeeran, Garvagh, Glenade, Glenaniff, Glenboy, Glencar, Glenfarn, Gubacreeny, Killanummery, Killarga, Kiltyclogher, Kinlough, Lurganboy, Mahanagh, Manorhamilton, Melvin, Munakill, Sramore, St. Patrick's agus Tullaghan.

Luimneach

Forbhreathnú

Is contae san iarthar-lair é Luimneach a bhfuil Comhairle Cathrach agus Contae á riaradh, agus tá teorainneacha aige le Ciarraí taobh Thiar, le Corcaigh ó Dheas, le Tiobraid Árann taobh Thoir agus le Contae an Chláir ó Thuaidh. Is gné mhór tíreolaíochta í Abhainn na Sionainne agus í ag rith trí Chathair Luimnigh agus marcálann a hinbhear mór teorainn thuaidh an chontae.

Ba é an daonra bunaithe ar dhaonáireamh 2016 ná 194,899, sin ardú de 1.6% ar dhaonáireamh 2011 de 191,809.

Tá 40 ball ar Chomhairle Cathrach agus Contae Luimnigh atá tofa ó 6 thoghcheantar áitiúil. Is é daonra Luimnigh de réir suíochán ná 4,872.

Is mar seo a leanas atá an staid faoi láthair:

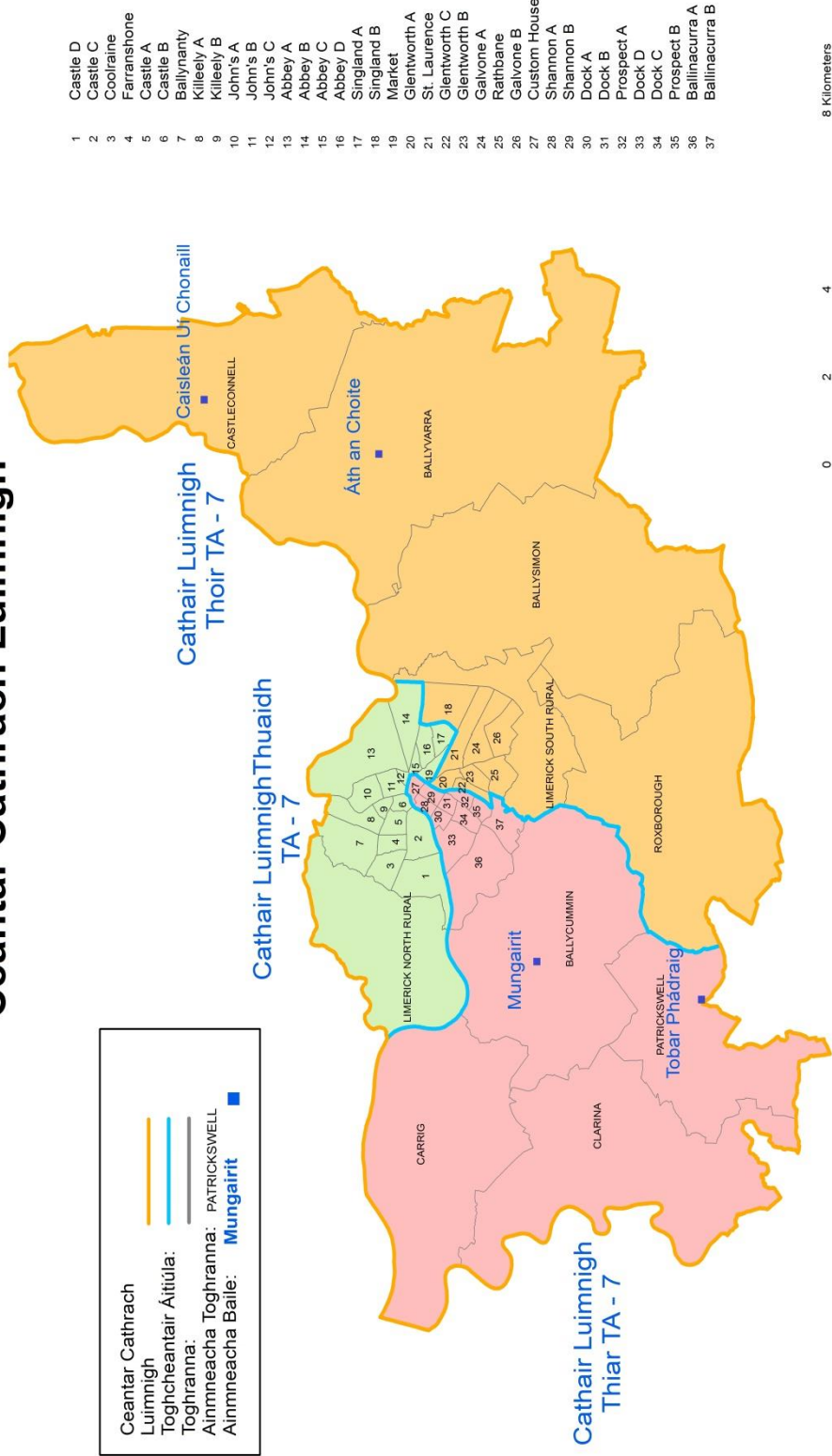
Toghcheantar Áitiúil	Líon na mball
Áth Dara - Ráth Caola	6
An Cheapach Mhór - Cill Mocheallóg	7
Cathair Luimnigh Thiar	7
Cathair Luimnigh Thuaidh	6
Cathair Luimnigh Thoir	8
An Caisleán Nua	6
Iomlán	40

Le daonra de 194,899 agus 40 ball, is é an meán líon daonra in aghaidh an bhaill i Luimneach ná 4,872. Éilíonn na téarmaí tagartha éagsúlacht ó ionadaíocht údaráis áitiúil aonair laistigh de réimse móide nó lúide 10%. Léiríonn sé sin réimse idir 4,385 agus 5,360 do Luimneach.

Fuarthas deich n-aighneacht maidir le Luimneach, a ndearna an Coiste iad a chíoradh go cúramach agus chuir siad cuidiú luachmhar ar fáil le linn an phróisis bhreithnithe.

Ceantar Cathrach Luimnigh

Ceantar Cathrach Luimnigh
 Toghcheantair Áitiúla:
 Toghranna:
 Ainmneacha Toghranna: PATRICKSWELL
 Ainmneacha Baile: **Mungairt**



- 1 Castle D
- 2 Castle C
- 3 Coolrairie
- 4 Farranshone
- 5 Castle A
- 6 Castle B
- 7 Ballynanty
- 8 Killeely A
- 9 Killeely B
- 10 John's A
- 11 John's B
- 12 John's C
- 13 Abbey A
- 14 Abbey B
- 15 Abbey C
- 16 Abbey D
- 17 Singland A
- 18 Singland B
- 19 Market
- 20 Glentworth A
- 21 St. Laurence
- 22 Glentworth C
- 23 Glentworth B
- 24 Galvone A
- 25 Rathbane
- 26 Galvone B
- 27 Custom House
- 28 Shannon A
- 29 Shannon B
- 30 Dock A
- 31 Dock B
- 32 Prospect A
- 33 Dock D
- 34 Dock C
- 35 Prospect B
- 36 Ballinacurra A
- 37 Ballinacurra B

Moltaí

Molann an Coiste go roinnfí Luimneach i sé thoghcheantar áitiúil, a bheadh déanta suas mar a leanas: Áth Dara - Ráth Caola, An Cheapach Mhór - Cill Mhocheallóg, Cathair Luimnigh Thiar, Cathair Luimnigh Thuaidh, Cathair Luimnigh Thoir, An Caisleán Nua.

Tá achoimre déanta ar mholtaí an Choiste mar a leanas:

Toghcheantar Áitiúil	Líon na mball	Daonra 2016	Daonra de réir ball	Céatadán éagsúlachta
Áth Dara-Ráth Caola	6	27,710	4,618	- 5.2%
An Cheapach Mhór-Cill Mocheallóg	7	34,821	4,974	+ 2.1%
Cathair Luimnigh Thiar	7	34,896	4,985	+ 2.3%
Cathair Luimnigh Thuaidh	7	34,714	4,959	+ 1.8%
Cathair Luimnigh Thoir	7	35,342	5,048	+ 3.6%
An Caisleán Nua	6	27,416	4,569	- 6.2%
Iomlán	40	194,899		

Ceantair Bhardasacha

Molann an Coiste go mbeadh na Ceantair Bhardasacha i Luimneach déanta suas mar a leanas:

Ceantar Uirbeach Chathair Luimnigh - déanta suas de thoghcheantair áitiúla Chathair Luimnigh Thiar, Chathair Luimnigh Thuaidh agus Chathair Luimnigh Thoir

Ceantar Bardasach Áth Dara-Ráth Caola - déanta suas de thoghcheantar áitiúil Áth Dara-Ráth Caola

Ceantar Bardasach an Cheapaigh Mhóir-Chill Mhocheallóg déanta suas de thoghcheantar áitiúil an Cheapaigh Mhóir-Chill Mhocheallóg

Ceantar Bardasach an Chaisleáin Nua - déanta suas de thoghcheantar áitiúil an Chaisleáin Nua

Is cur síos sonrach é seo a leanas a leagann amach na toghranna a dhéanann suas gach toghcheantar áitiúil atá molta.

Cathair Luimnigh Thoir

Ballysimon, Ballyvarra, Castleconnell, Galvone A, Galvone B, Glentworth A, Glentworth B, Glentworth C, Limerick South Rural, Rathbane, Roxborough, Singland B agus St. Laurence.

Cathair Luimnigh Thuaidh

Abbey A, Abbey B, Abbey C, Abbey D, Ballynanty, Castle A, Castle B, Castle C, Castle D, Coolraine, Farranshone, John's A, John's B, John's C, Killeely A, Killeely B, Limerick North Rural, Market, agus Singland A.

Cathair Luimnigh Thiar

Ballinacurra A, Ballinacurra B, Ballycummin, Carrig, Clarina, Custom House, Dock A, Dock B, Dock C, Dock D, Patrickswell, Prospect A, Prospect B, Shannon A agus Shannon B.

Áth Dara - Ráth Caola

Abbeyville, Adare North, Adare South, Askeaton East, Askeaton West, Aughinish, Ballingarry, Ballyallinan, Ballybricken, Ballygrennan, Ballynabanoge, Ballynacarriga, Castletown, Coolrus, Craggs, Crecora, Croagh, Croom, Dromard, Dunmoylan East, Dunmoylan West, Dunnaman, Fedamore, Fleanmore, Garrane, Iveruss, Kilcornan, Kildimo, Kilfinny, Kilpeacon, Kilscannell, Lismakeery, Loughill, Mohernagh, Nantinan, Pallaskenry, Rathkeale Rural, Rathkeale Urban, Rathmore, Riddlestown, Shanagolden agus Shanid.

An Cheapach Mhór - Cill Mocheallóg

Abington, Anglesborough, Ardpatrik, Athlacca, Ballylanders, Ballymacshaneboy, Bilboa, Bruff, Bruree, Bulgaden, Caherconlish East, Caherconlish West, Caherconey, Caherrelly, Cappamore, Clonkeen, Colmanswell, Crean, Cullane, Darragh, Doon South, Doon West, Dromin, Duntryleague, Emlygrennan, Galbally, Glenbrohane, Glenstal, Grange, Grean, Griston, Hospital, Kilbehenny, Kilfinnane, Kilflyn, Kilglass, Kilmallock, Kilmurry, Kiltteely, Knockainy, Knocklong, Knocknascrow, Oola, Particles, Riversdale, Rockhill, Templebredon, Tobernea agus Uregare.

An Caisleán Nua

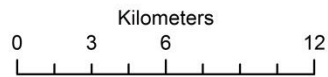
Abbeyfeale, Ardagh, Ballintober, Ballyagran, Ballynoe, Ballynoe West, Boola, Broadford, Caher, Castletown, Cleanglass, Cloncagh, Danganbeg, Dromcolliher, Dromtrasna, Feenagh, Garryduff, Glenagower, Glengort, Glensharrold, Glin, Kilfergus, Kilmeedy, Kilmoylan, Knockaderry, Mahoonagh, Monagay, Mountcollins, Mountplummer, Newcastle Rural, Newcastle Urban, Port, Rathronan, Rooskagh agus Templeglentan.

**FÁGFAR AN LEATHANACH SEO FOLAMH I gCOMHAIR MAPAÍ A BHEIDH TRASNA
Ó THÉACS**

Longfort



Toghcheantair Áitiúla agus Ceantair Bhardasacha:	
Toghranna:	
Ainmneacha Toghranna:	SONNAGH
Ainmneacha Baile:	Baile Uí Mhatháin 



Contae Longfoirt

Forbhreathnú

Is contae lártíre é Longfort. Ó thaobh tíreolaíochta de luíonn sé taobh thoir den tSionainn agus is é an topagrafaíocht réidh atá aige a phríomhghné. Ritheann an N4 trí lár an chontae gar do na bailte Meathas Troim agus Longfort.

Is é an daonra de réir Dhaonáireamh 2016 ná 40,873. Léiríonn sé sin ardú de 1,873 nó 4.8% ar dhaonáireamh 2011 de 39,000.

Tá 18 ball ar Chomhairle Contae Longfoirt atá tofa ó thrí thoghcheantar áitiúil.

Is mar seo a leanas atá an staid faoi láthair:

Toghcheantar Áitiúil	Líon na mball
Baile Uí Mhatháin	6
An Gránard	6
Longfort	6
Iomlán	18

Le daonra de 40,873 agus 18 ball, is é an meán líon daonra in aghaidh an bhaill i Longfort ná 2,271. Éilíonn na téarmaí tagartha éagsúlacht ó ionadaíocht údaráis áitiúil aonair laistigh de réimse móide nó lúide 10%. Léiríonn sé sin réimse idir 2,044 agus 2,498 do Longfort. Ba chóir don daonra i leith gach ball i ngach toghcheantar áitiúil a bheith, chomh fada agus is féidir, laistigh den réimse seo.

Fuarthas ceithre aighneacht maidir le Longfort, a ndearna an Coiste iad a chíoradh go cúramach agus chuir siad cuidiú luachmhar ar fáil le linn an phróisis bhreithnithe.

Moltaí

Tá an Coiste ag moladh go roinnfí an contae i dtrí thoghcheantar áitiúil, a bheadh bunaithe timpeall Bhaile Uí Mhatháin, Gránard agus Longfort. Tá sé molta go mbeadh 7 mball ag toghcheantar áitiúil Longfoirt, a bhfuil an baile contae ann.

Tá achoimre déanta ar mholtaí an Choiste mar a leanas:

Toghcheantar Áitiúil	Líon na mball	Daonra 2016	Daonra de réir ball	Céatadán éagsúlachta
Baile Uí Mhatháin	6	14,153	2,359	+ 3.9
Gránard	5	10,674	2,136	- 5.9
Longfort	7	16,046	2,292	+ 0.9
iomlán	18	40,873		

Ceantair Bhardasacha

Molann an Coiste go mbeadh na Ceantair Bhardasacha i Longfort déanta suas mar a leanas:

Ceantar Bardasach Bhaile Uí Mhatháin - déanta suas as toghcheantar áitiúil Bhaile Uí Mhatháin
 Ceantar Bardasach Ghránard - déanta suas as toghcheantar áitiúil Ghránard
 Ceantar Bardasach Longfoirt - déanta suas as toghcheantar áitiúil Longfoirt

Is cur síos sonrath é seo a leanas a leagann amach na toghranna a dhéanann suas gach toghcheantar áitiúil atá molta:

Baile Uí Mhatháin

Agharra, Ardagh East, Ardagh West, Ballymahon, Ballymuigh, Cashel East, Cashel West, Doory, Forgney, Foxhall, Kilcommock, Kilglass, Killashee, Ledwithstown, Meathas Truim, Mountdavis, Moydow agus Rathcline.

An Gránard

Abbeylara, Aghaboy, Ballinalee, Ballinamuck East, Ballinamuck West, Bunlahy, Columbkille, Coolamber, Creevy, Crosagstown, Currygrane, Dalystown, Drumgort, Drumlish, Drummeel, Firry, Gelshagh, Granard Rural, Granard Urban, Killoe, Knockanbaun, Lislea, Milltown, Moatfarrell, Moyne, Mullanalaghta, Newgrove agus Sonnagh.

Longfort

Breanrisk, Caldragh, Cloondara, Cloonee, Corboy, Longford No. 1 Urban, Longford No. 2 Urban, Longford Rural agus Newtown Forbes.

Lú



Contae Lú

Forbhreathnú

Tá Contae Lú suite ar an gcósta thoir agus teorainneacha aige le Tuaisceart Éireann, Muir Éireann agus Loch Chairlinn. Tá contaetha na Mí, Mhuineacháin, Ard Mhacha agus an Dúin mar chomharsana aige. Tá topagrafaíocht an chontae réasúnta réidh ach amháin i leithinis Chairlinn, áit a bhfuil sléibhte mar phríomhghné.

Is é an daonra de réir Dhaonáireamh 2016 ná 128,884. Is ionann é sin agus ardú de 5,987 nó 4.9% ar dhaonra Dhaonáireamh 2011de 122,897.

Tá daonra de 40,956 ag an mbaile daonáirimh, Droichead Átha. Mar sin féin tá an daonra roinnte idir Contaetha Lú agus na Mí - is é daonra Dhroichead Átha i gContae Lú ná 34,508, sé sin 26.8% de dhaonra iomlán an chontae.

Tá daonra de 39,004 i mbaile daonáirimh Dhún Dealgan, sin 30.3% den daonra. Tá an daonra seo ar fad i gContae Lú agus mar sin is é Dún Dealgan an lonnaíocht is mó den phéire laistigh den chontae. Eatarthu tá 57.1% de dhaonra an chontae sa dá bhaile mór sin. Is é Dún Dealgan an baile contae. Ar na bailte daonáirimh eile tá Baile Átha Fhirdhia, Ceann Chlochair agus Dún Léire.

Tá 29 ball ar Chomhairle Contae Lú atá tofa ó cheithre thoghcheantar áitiúil.

Is mar seo a leanas atá an staid faoi láthair:

Toghcheantar Áitiúil	Líon na mball
Baile Átha Fhirdhia	6
Droichead Átha	10
Dún Dealgan - Cairlinn	6
Dún Dealgan Theas	7
Iomlán	29

Le daonra de 128,884 agus 29 ball, is é an meán líon daonra in aghaidh an bhaill i gContae Lú ná 4,444. Éilíonn na téarmaí tagartha éagsúlacht ó mheánionadaíocht údaráis áitiúil aonair laistigh de réimse móide nó lúide 10%.

Léiríonn sé sin réimse idir 4,000 agus 4,888 do Chontae Lú. Ba chóir don daonra i leith gach ball i ngach toghcheantar áitiúil a bheith, chomh fada agus is féidir, laistigh den réimse seo.

Fuarthas cúig aighneacht maidir le Lú, a ndearna an Coiste iad a chíoradh go cúramach agus chuir siad cuidiú luachmhar ar fáil le linn an phróisis bhreithnithe.

Moltaí

Tá an Coiste ag moladh an contae a roinnt i gcúig dtoghcheantar áitiúil dírithe ar Dhún Dealgan, Droichead Átha agus Baile Átha Fhirdhia.

Tá achoimre déanta ar mholtaí an Choiste mar a leanas:

Toghcheantar Áitiúil	Líon na mball	Daonra 2016	Daonra de réir ball	Céatadán éagsúlachta
Baile Átha Fhirdhia	6	25,317	4,219	-5.1
Droichead Átha Uirbeach	6	27,656	4,609	+3.7
Droichead Átha Tuaithe	4	17,876	4,469	+0.6
Dún Dealgan-Cairlín	6	25,599	4,266	-4.0
Dún Dealgan Theas	7	32,436	4,633	+4.3
Iomlán	29	128,884		

Ceantair Bhardasacha

Mar iar-bhuirg, tagann Droichead Átha faoi théarma tagartha 7(i), a dhéanann foráil go mba chóir go n-ainmneofaí iar-bhuirgí mar Cheantair Buirge Bardasacha. Le daonra de 39,004 tagann Dún Dealgan freisin faoi théarma tagartha 7(i).

Molann an Coiste go mbeadh na Ceantair Bhardasacha i gContae Lú déanta suas mar a leanas:

Ceantar Bardasach Buirge Dhroichead Átha - déanta suas as toghcheantair áitiúla Dhroichead Átha Uirbeach agus Dhroichead Átha Tuaithe

Ceantar Bardasach Buirge Dhún Dealgan - déanta suas as toghcheantair áitiúla Dhún Dealgan-Chairlín

Ceantar Bardasach Bhaile Átha Fhirdhia - déanta suas as toghcheantar áitiúil Bhaile Átha Fhirdhia

Is cur síos sonrach é seo a leanas a leagann amach na toghranna a dhéanann suas gach toghcheantar áitiúil atá molta.

Baile Átha Fhirdhia

Ardee Rural, Ardee Urban, Castlebellingham, Clonkeen, Collon, Darver, Dromin, Drumcar, Dunleer, Dysart, Killanny, Louth, Mansfieldstown, Mullary, Stabannan agus Tallanstown.

Droichead Átha Tuaithe

Clogher, Monasterboice, St. Peter's agus Termonfeckin.

Droichead Átha Uirbeach

Fair Gate, St Lawrence Gate, St. Mary's agus West Gate.

Dún Dealgan - Cairlinn

Ballymascanlan, Carlingford, Drummullagh, Dundalk No. 1 Urban, Dundalk No. 2 Urban, Faughart, Greenore, Jenkinstown, Rathcor, Ravensdale, agus na codanna sin de thoghranna Castletown, Dundalk Rural, Dundalk No. 3 Urban agus Dundalk No. 4 Urban nach bhfuil laistigh de thoghcheantar áitiúil Dundalk-South.

Dún Dealgan - Theas


Barronstown, Castlering, Creggan Upper, Haggardstown, Dromiskin, agus na codanna sin de thoghranna Castletown agus Dundalk Rural taobh ó dheas den R178 (Bóthar Charraig Mhachaire Rois), agus na codanna sin de thoghranna Dundalk No. 3 Urban agus Dundalk No. 4 Urban taobh ó dheas de líne tarraingthe mar a leanas: Ag tosú ag an teorainn idir thoghranna Dundalk No. 1 Urban agus Dundalk No. 3 Urban ag Droichead Bhóthar Charraig Mhachaire Rois agus Ascaill San Doiminic agus ag leanúint ansin soir i dtreo an acomhail ag Ascaill San Doiminic leis an timpeallán ag an gCorrán; ag leanúint as sin i bhfáinne ar deiseal timpeall an timpealláin agus á fhágáil as an áireamh chomh fada leis an acomhal ag Sráid Anna; ag leanúint as sin i dtreo soir ó thuaidh ar Shráid Anna go dtí acomhal na sráide sin le Sráid na Páirce; ag leanúint as sin i dtreo soir ó thuaidh ar Shráid na Páirce go dtí acomhal na sráide sin le Sráid San Proinsias; ag leanúint as sin i dtreo soir ó thuaidh ar Shráid na Páirce agus Sráid Roden go dtí acomhal Sráid Roden le Sráid Jocelyn; ag leanúint soir as sin ar Shráid Jocelyn, Plás Bhaile na Trá agus feadh an bhóthair a cheanglaíonn Plás Bhaile na Trá le Sráid na Beairice chun acomhal na sráide sin le Bóthar Faoisimh Laistigh Dhún Dealgan a bhaint amach; ag leanúint ansin i dteigean siar ó thuaidh ar Bhóthar Faoisimh Laistigh Dhún Dealgan go dtí acomhal an bhóthair sin leis an mbóthar ag St. Helena; ag leanúint ansin ar an teilgean soir ó thuaidh den bhóthar sin ag St. Helena go Cuan Dhún Dealgan.

Maigh Eo

Béal an Mhuirthead TA - 3



Toghcheantair Áitiúla agus Ceantair Bhardasacha: ———
 Toghcheantair Áitiúla: ———
 Toghranna: ———
 Ainmneacha Toghranna: TUMGESH
 Ainmneacha Baile: ■ Caisleán an Bharraigh



Contae Mhaigh Eo

Forbhreathnú

Tá Contae Mhaigh Eo ar chósta an Atlantaigh agus i measc na ngnéithe suntasacha tíreolaíochta tá Cuan Chill Ala agus Loch Con in aice le Béal an Átha; Cuan Mó san iarthar agus Loch Measca sa deisceart. Tá aithne ar an gcuid thiar thuaidh den chontae mar gheall ar cheantair fhairsinge bratphortaigh.

Is é an daonra de réir Dhaonáireamh 2016 ná 130,507. Léiríonn sé sin ardú beag de 131 nó 0.1% ar dhaonáireamh 2011 de 130,638.

Is é baile daonáireamh Chaisleán an Bharraigh an lonnáiocht is mó le daonra de 12,068, sé sin 9% den daonra. Is é Caisleán an Bharraigh an baile contae. Ar na bailte daonáirimh eile tá Béal an Átha, Cathair na Mart, Clár Chlainne Mhuiris, Baile an Róba, Baile Átha hAmhnais agus Béal Átha na Muice.

Tá 30 ball ar Chomhairle Contae Mhaigh Eo atá tofa ó cheithre thoghcheantar áitiúil.

Is mar seo a leanas atá an staid faoi láthair:

Toghcheantar Áitiúil	Líon na mball
Béal an Átha	8
Caisleán an Bharraigh	8
Clár Chlainne Mhuiris	7
Maigh Eo Thiar	7
Iomlán	30

Le daonra de 130,507 agus 30 ball, is é an meán líon daonra in aghaidh an bhaill i gContae Mhaigh Eo ná 4,350. Éilíonn na téarmaí tagartha éagsúlacht ó mheánionadaíocht údaráis áitiúil aonair laistigh de réimse móide nó lúide 10%.

Léiríonn sé sin réimse idir 3,915 agus 4,785 do Mhaigh Eo. Ba chóir don daonra i leith gach ball i ngach toghcheantar áitiúil a bheith, chomh fada agus is féidir, laistigh den réimse seo.

Fuarthas cúig aighneacht déag maidir le Maigh Eo, a ndearna an Coiste iad a chíoradh go cúramach agus chuir siad cuidiú luachmhar ar fáil le linn an phróisis bhreithnithe.

Moltaí

Tá an Coiste ag moladh go roinnfí an contae i sé thoghcheantar áitiúil, a bheadh bunaithe timpeall Bhéal an Átha, Béal an Mhuirthead, Caisleán an Bharraigh, Clár Chlainne Mhuiris, Béal Átha na Muice agus Cathair na Mart.

Tá achoimre déanta ar mholtaí an Choiste mar a leanas:

Toghcheantar Áitiúil	Líon na mball	Daonra 2016	Daonra de réir ball	Céatadán éagsúlachta
Béal an Átha	6	25,110	4,185	- 3.8
Béal an Mhuirthead	3	12,600	4,200	- 3.5
Caisleán an Bharraigh	7	29,992	4,284	- 1.5
Clár Chlainne Mhuiris	6	27,141	4,523	+ 4.0
Béal Átha na Muice	4	17,286	4,321	- 0.7
Cathair na Mart	4	18,378	4,594	+ 5.6
Iomlán	30	130,507		

Ceantair Bhardasacha

Molann an Coiste go mbeadh Ceantair Bhardasacha i Maigh Eo déanta suas mar a leanas;

Ceantar Bardasach Bhéal an Átha - déanta suas as toghcheantar áitiúil Bhéal an Átha

Ceantar Bardasach Chlár Chlainne Mhuiris-Bhéal Átha na Muice - déanta suas as toghcheantair áitiúla Chlár Chlainne Mhuiris agus Bhéal Átha na Muice

Ceantar Bardasach Chaisleán an Bharraigh - déanta suas as toghcheantar áitiúil Chaisleán an Bharraigh

Ceantar Bardasach Chathair na Mart-Béal Mhuirthead - déanta suas as toghcheantair áitiúla Chathair na Mart agus Bhéal Mhuirthead

Is cur síos sonrach é seo a leanas a leagann amach na toghranna a dhéanann suas gach toghcheantar áitiúil atá molta.

Béal an Átha

Ardagh, Ardnaree North, Ardnaree South Rural, Ardnaree South Urban, Attymass East, Attymass West, Ballina Rural, Ballina Urban, Ballycastle, Ballysakeery, Carrowmore, Crossmolina North, Crossmolina South, Deel, Derry, Fortland, Kilfian East, Kilfian South, Kilfian West, Kilgarvan, Killala, Lackan North, Lackan South, Mount Falcon, Rathoma, agus Sallymount.

Béal an Mhuirthead

Acaill, An Corrán, An Geata Mór Theas, An Geata Mór Thuaidh, Ballycroy North, Ballycroy South, Bangor, Barr Rúscaí, Béal an Mhuirthead, Bunaveela, Cnoc an Daimh, Béal Deirg Mór, Cnoc na Lobhar, Cnoc na Ráithe, Dumha Éige, Gleann Chaisil, Gleann na Muaidhe, Glenco, Guala Mhór, Moing na Bó, Na Monga, Newport West, Sheskin, Slievemore, Srahmore.

Caisleán an Bharraigh

Abhainn Bhraín, Addergoole, An Cheapaigh Dhuibh, Baile an Chalaidh, Baile Óbha, Balla, Ballinafad, Ballyhean, Ballynagoraher, Bellavary, Breaghwy, Burren, Burriscarra, Castlebar Rural (cuid), Castlebar Urban, Clogher, Cloonkeen, Croaghmoyle, Killavally, Islandeady, Letterbrick, Manulla, Partraí, Pontoon, Roslee, Strade, Tamhnaigh na Graí, agus Turlough.

Clár Chlainne Mhuiris

Ballindine, Ballinrobe, Ballyhaunis, Ballyhowly, Bekan, Caraun, Claremorris, Cloghermore, Cong, Coonard, Course, Crossboyne, Culnacleha, Dalgan, Garrymore, Hollymount, Houndswood, Kilcolman, Kilcommon, Kilmaine, Kilvine, Knock North, Knock South, Mayo, Murneen, Neale, Newbrook, Shrúle agus Tagheen.

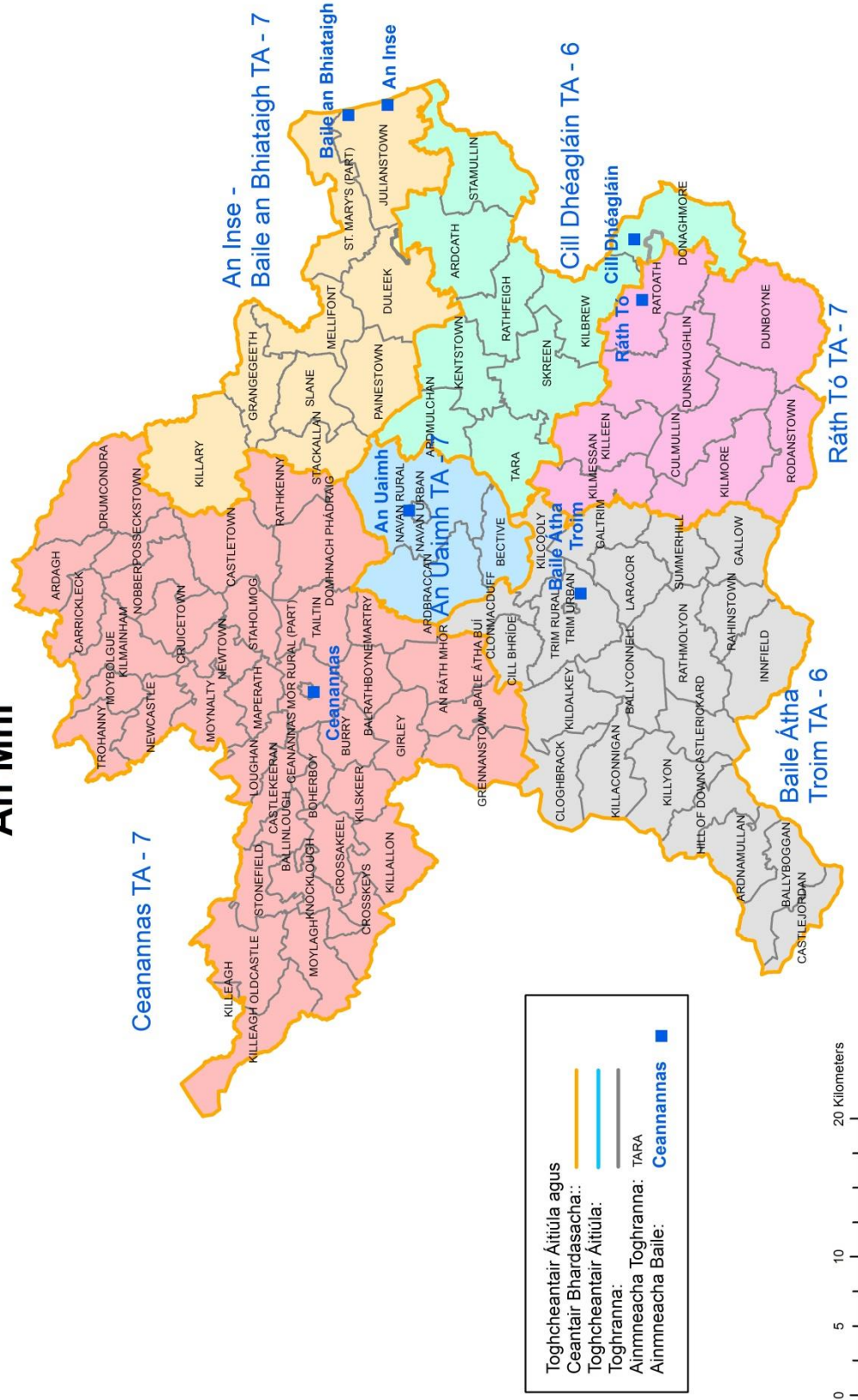
Cathair na Mart

Aghagower North, Aghagower South, Aillemore, Bundorragha, Clare Island, Clogher, Croaghpatrick, Derryloughan, Drummin, Emlagh, Erriff, Glenhest, Kilgeever, Kilmaclasser, Kilmeena, Kilsallagh, Knappagh, Newport East, Louisburgh, Owennadornaun, Slievemahanagh, Westport Rural agus Westport Urban.

Béal Átha na Muice

Aghamore, Ballinamore, Brackloon, Bohola, Callow, Cloonmore, Coolnaha, Cuildoo, Doocastle, Kilbeagh, Kilkelly, Killedan, Kilmovee, Kiltamagh, Loughanboy, Meelick, Sonnagh, Sraheen, Swineford, Toocananagh, Toomore Tumgesh agus Urlaur.

An Mhí



Contae na Mí

Forbhreathnú

Is contae íseal é Contae na Mí a bhfuil teorainneacha aige le contaetha an Chabháin, Bhaile Átha Cliath (Fine Gall), Cill Dara, Lú, Muineachán, Uíbh Fhailí, agus an Iarmhí. Is é an daonra de réir dhaonáireamh 2016 ná 195,044. Léiríonn sé sin ardú de 10,909 nó 5.8% ar dhaonáireamh 2011 de 184,135. Is é an baile contae, an Uaimh an baile mór is mó le daonra de 30,173, sé sin 15% den daonra. Ar na bailte Daonáirimh eile tá Cill Dhéagláin, Ceanannas, An Inse, Baile an Bhiataigh, Ráth Tó agus Baile Átha Troim.

Tá 40 ball ar Chomhairle Contae na Mí atá tofa ó shé thoghcheantar áitiúil.

Is mar seo a leanas atá an staid faoi láthair:

Toghcheantar Áitiúil	Líon na mball
Cill Dhéagláin	6
Ceanannas	7
An Inse - Baile an Bhiataigh	7
An Uaimh	7
Ráth Tó	7
Baile Átha Troim	6
Iomlán	40

Le daonra de 195,044 agus 40 ball, is é an meán líon daonra in aghaidh an bhaill i gContae na Mí ná 4,876. Éilíonn na téarmaí tagartha éagsúlacht ó ionadaíocht údaráis áitiúil aonair laistigh de réimse móide nó lúide 10%.

Léiríonn sé sin réimse idir 4,388 agus 5,364 don Mhí. Ba chóir don daonra i leith gach ball i ngach toghcheantar áitiúil a bheith, chomh fada agus is féidir, laistigh den réimse seo.

Fuarthas tríocha sé aighneacht maidir le Contae na Mí, a ndearna an Coiste iad a chíoradh go cúramach agus chuir siad cuidiú luachmhar ar fáil le linn an phróisis bhreithnithe.

Moltaí

Tá an Coiste ag moladh an roinnt atá ar an gcontae faoi láthair i sé thoghcheantar áitiúil, bunaithe timpeall na mbailte, An Uaimh, Cill Dhéaglaine, Ráth Tó, Baile Átha Troim, Ceanannas, agus An Inse - Baile an Bhiataigh a choinneáil.

Tá roinnt athruithe molta do theorainneacha thoghcheantair áitiúla Chill Déaglaine, An Inse - Baile an Bhiataigh agus Ráth Tó.

Tá achoimre déanta ar mholtaí an Choiste mar a leanas:

Toghcheantar Áitiúil	Líon na mball	Daonra 2016	Daonra de réir ball	Céatadán éagsúlachta
Cill Dhéaglaine	6	29,285	4,881	+ 0.1
Ceanannas	7	32,398	4,628	- 5.1
An Inse-Baile an Bhiataigh	7	34,029	4,861	- 0.3
An Uaimh	7	34,931	4,990	+ 2.3
Ráth Tó	7	33,206	4,744	- 2.7
Baile Átha Troim	6	31,195	5,199	+ 6.6
Iomlán:	40	195,044		

Ceantair Bhardasacha

Le daonra de 30,173 tagann An Uaimh faoi théarma tagartha 7(i) a dhéanann foráil gur chóir é a bheith ainmnithe mar Cheantar Buirge Bardasach.

Molann an Coiste go mbeadh na Ceantair Bhardasacha i gContae na Mí déanta suas mar a leanas:

Ceantar Buirge Bardasach na hUaimhe - déanta suas as toghcheantar áitiúil na hUaimhe

Ceantar Bardasach Chill Déaglaine - déanta suas as toghcheantar áitiúil Chill Déaglaine

Ceantar Bardasach Ceanannas - déanta suas as toghcheantar áitiúil Ceanannas

Ceantar Bardasach na hInse-Baile an Bhiataigh - déanta suas as toghcheantar áitiúil na hInse-Baile an Bhiataigh

Ceantar Bardasach Ráth Tó Ceanannas - déanta suas as toghcheantar áitiúil Ráth Tó

Ceantar Bardasach Bhaile Átha Troim - déanta suas as toghcheantar áitiúil Bhaile Átha Troim

Is cur síos sonrach é seo a leanas a leagann amach na toghranna a dhéanann suas gach toghcheantar áitiúil atá molta:

Cill Dhéagláin

Na codanna sin de thoghroinn Ardcath nach bhfuil laistigh de thoghcheantar áitiúil Laytown-Bettystown, Ardmulchan, Donaghmore, Kentstown, Kilbrew, Rathfeigh, agus na codanna sin de thoghroinn Ratoath taobh thoir de mhótarbhealach an M2, Skreen, Stamullin agus Tara.

Ceanannas

An Ráth Mhór, Ardagh, Baile Átha Buí, Ballinlough, Balrathboyne, Boherboy, Burry, Carricleck, Castlekeeran, Castletown, Ceanannas Mór Rural (cuid), Ceanannas Mór Urban, Crossakeel, Crosskeys, Cruicetown, Domhnach Phádraig, Drumcondra, Girley, Grennanstown, Killallon, Killeagh, Kilmainham, Kilskeer, Knocklough, Loughan, Maperath, Martry, Moybolgue, Moylagh, Moynalty, Newcastle, Newtown, Nobber, Oldcastle, Posseckstown, Rathkenny, Staholmog, Stonefield, Taitin agus Trohanny.

An Inse - Baile an Bhiataigh

Na codanna sin de thoghroinn Ardcath taobh thiar den R152 ag tosú ag an gcrosbhealach le thoghroinn Duleek ó thuaidh de Knockisland, agus na codanna sin de thoghroinn Ardcath taobh ó thuaidh den R150; Duleek, Grangegeeth, Julianstown, Killary, Mellifont, Painestown, Slane, St. Mary's (cuid) agus Stackallan.

An Uaimh

Ardraccon, Bective, Navan Rural agus Navan Urban.

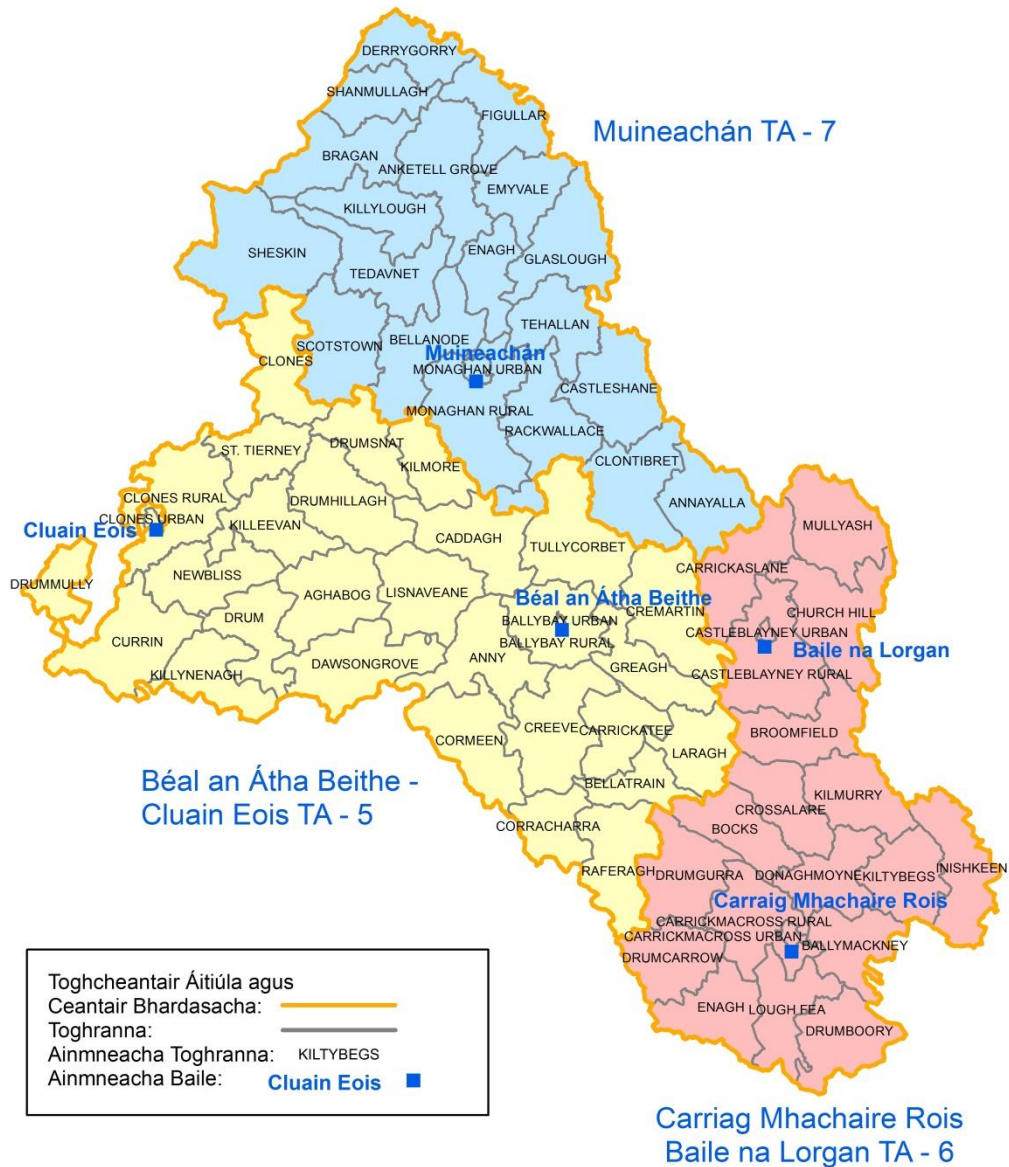
Ráth Tó

Culmullin, Dunboyne, Dunshaughlin, Killeen, Kilmessan, Kilmore, Rodanstown agus na codanna sin de thoghroinn Ratoath nach bhfuil laistigh de thoghcheantar áitiúil Ashbourne.

Baile Átha Troim

Ardnamullan, Ballyboggan, Ballyconnell, Castlejordan, Castlerickard, Cill Bhríde, Cloghbrack, Clonmacduff, Gallow, Galtrim, Hill of Down, Innfield, Kilcooly, Kildalkey, Killaconnigan, Killyon, Laracor, Rahinstown, Rathmolyon, Summerhill, Trim Rural agus Trim Urban.

Muineachán



Contae Mhuineacháin

Forbhreathnú

Tá teorainneacha ag Muineachán le Tuaisceart Éireann, agus leis na contaetha Lú san oirdheisceart, an Mhí ó dheas, an Cabhán san iardheisceart agus le Fear Manach san iarthar.

Ar na sléibhte tá Mullaigh Aise, agus Sliabh Beatha agus ar na lochanna tá Loch Éigis, Loch Feá, Loch Mucnú agus Loch Eabhachán.

Is é an daonra de réir Dhaonáireamh 2016 ná 61,386. Léiríonn sé sin ardú de 903 nó 1.5% ar dhaonáireamh 2011 de 60,483.

Tá 18 ball ar Chomhairle Contae Mhuineacháin atá tofa ó thrí thoghcheantar áitiúil.

Is mar seo a leanas atá an staid faoi láthair:

Toghcheantar Áitiúil	Líon na mball
Béal Átha Beithe - Cluain Eois	6
Carraig Mhachaire Rois - Baile na Lorgan	6
Muineachán	6
Iomlán	18

Le daonra de 61,386 agus 18 ball, is é an meán líon daonra in aghaidh an bhaill i gContae Mhuineacháin ná 3,410. Éilíonn na téarmaí tagartha éagsúlacht ó ionadaíocht údaráis áitiúil aonair laistigh de réimse móide nó lúide 10%. Léiríonn sé sin réimse idir 3,069 agus 3,751 do Mhuineachán. Ba chóir don daonra i leith gach ball i ngach toghcheantar áitiúil a bheith, chomh fada agus is féidir, laistigh den réimse seo.

Fuarthas ceithre aighneacht maidir le Muineachán, a ndearna an Coiste iad a chioradh go cúramach agus chuir siad cuidiú luachmhar ar fáil le linn an phróisis bhreithnithe.

Moltaí

Tá an Coiste ag moladh trí thoghcheantar áitiúil le 5-shuíochán ag Béal Átha Beithe-Cluain Eois, Carraig Mhachaire Rois-Baile na Lorgan ag coinneáil 6 shuíochán agus toghcheantar áitiúil Mhuineacháin ag ardú ó 6 go dtí 7 suíochán.

Tá achoimre déanta ar mholtaí an Choiste mar a leanas:

Toghcheantar Áitiúil	Líon na mball	Daonra 2016	Daonra de réir ball	Céatadán éagsúlachta
Béal Átha Beithe-Cluain Eois	5	17,255	3,451	+ 1.2
Carraig Mhachaire Rois-Baile na Lorgan	6	21,436	3,573	+ 4.8
Muineachán	7	22,695	3,242	- 4.9
Iomlán:	18	61,386		

Ceantair Bhardasacha

Molann an Coiste go mbeadh na Ceantair Bhardasacha i gContae Mhuineacháin déanta suas mar a leanas:

Ceantar Bardasach Béal Átha Beithe - Cluain Eois - déanta suas as toghcheantar áitiúil Béal Átha Beithe - Cluain Eois

Ceantar Bardasach Charraig Mhachaire Rois-Baile na Lorgan - déanta suas as toghcheantar áitiúil Charraig Mhachaire Rois-Baile na Lorgan

Ceantar Bardasach Mhuineacháin - déanta suas as toghcheantar áitiúil Mhuineacháin

Is cur síos sonrach é seo a leanas a leagann amach na toghranna a dhéanann suas gach toghcheantar áitiúil atá molta:

Carraig Mhachaire Rois - Baile na Lorgan

Ballymackney, Bocks, Broomfield, Carrickaslane, Carrickmacross Rural, Carrickmacross Urban, Castleblayney Rural, Castleblayney Urban, Church Hill, Crossalare, Donaghmoynne, Drumboory, Drumcarrow, Drumgurra, Enagh, Inishkeen, Kilmurry, Kiltybegs, Lough Fea agus Mullyash.

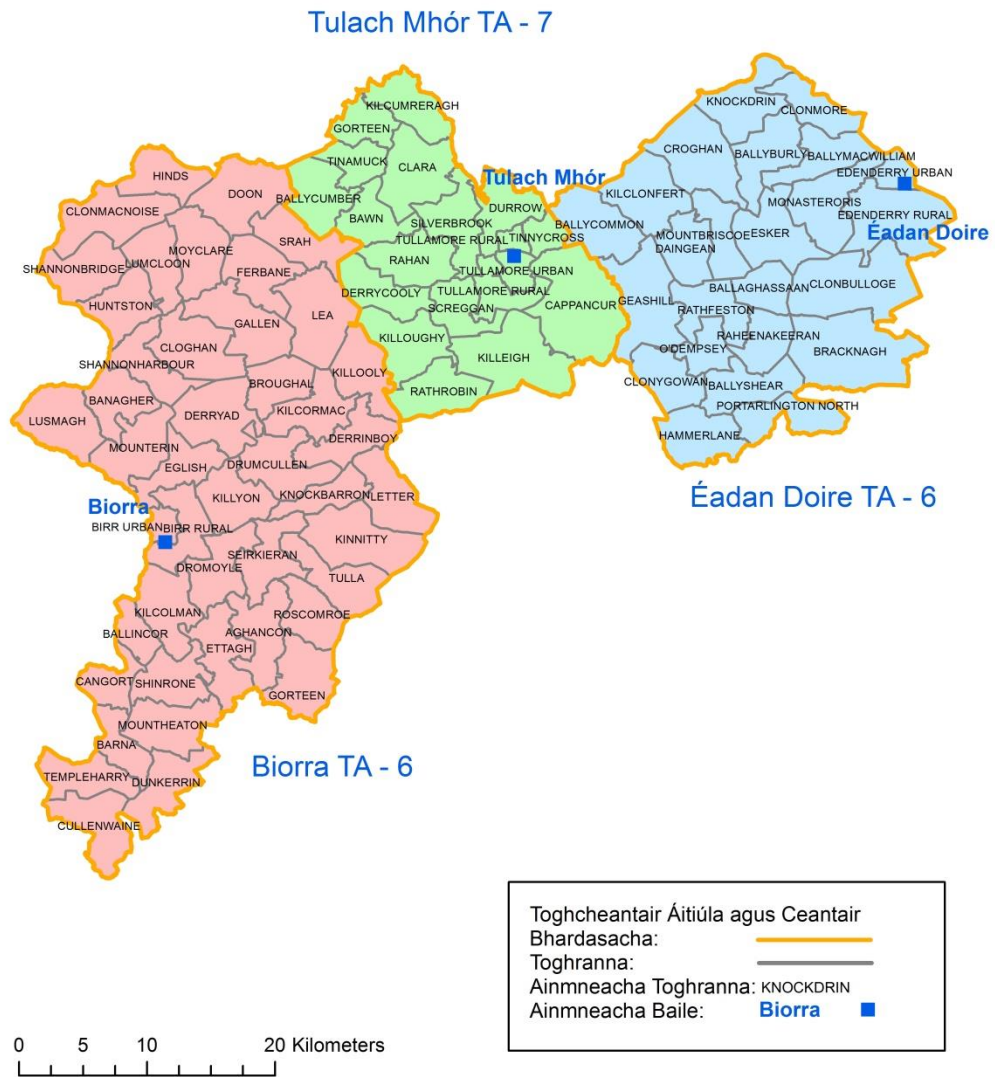
Béal Átha Beithe - Cluain Eois

Aghabog, Anny, Ballybay Rural, Ballybay Urban, Bellatrain, Caddagh, Carrickatee, Clones, Clones Rural, Clones Urban, Cormeen, Corracharra, Creeve, Cremartin, Currin, Dawsongrove, Drum, Drumhillagh, Drummully, Drumsnat, Greagh, Killeevan, Killynenagh, Kilmore, Laragh, Lisnaveane, Newbliss, Raferagh, St. Tierney agus Tullycorbet.

Muineachán

Anketell Grove, Annayalla, Bellanode, Bragan, Castleshane, Clontibret, Derrygorry, Emyvale, Enagh, Figullar, Glaslough, Killylough, Monaghan Rural, Monaghan Urban, Rackwallace, Scotstown, Shanmullagh, Sheskin, Tedavnet agus Tehallan.

Uíbh Fhailí



Contae Uíbh Fhailí

Forbhreathnú

Is contae lártíre é Uíbh Fhailí a bhfuil Sliabh Bladhma ar theorainn Laoise agus Abhainn na Sionainne ar chuid dá teorainn thiar mar chuid dá ghnéithe tíreolaíochta.

Is é an daonra de réir Dhaonáireamh 2016 ná 77,961. Is ionann é sin agus ardú de 1,316 nó 1.7% ar dhaonra Dhaonáireamh 2011 de 76,687.

Is é an baile daonáireamh Tulach Mhór an lonnaíocht is mó le daonra de 14,607, sé sin 18.7% den daonra. Is é Tulach Mhór an baile contae freisin. Ar na bailte daonáirimh eile is mó tá Éadan Doire, Biorra, Clóirtheach agus Beannchar.

Tá 19 ball ar Chomhairle Contae Uíbh Fhailí atá tofa ó thrí thoghcheantar áitiúil.

Is mar seo a leanas atá an staid faoi láthair:

Toghcheantar Áitiúil	Líon na mball
Biorra	6
Éadan Doire	6
Tulach Mhór	7
Iomlán	19

Le daonra de 77,961 agus 19 ball, is é an meán líon daonra in aghaidh an bhaill i gContae Uíbh Fhailí ná 4,103. Éilíonn na téarmaí tagartha éagsúlacht ó ionadaíocht údaráis áitiúil aonair laistigh de réimse móide nó lúide 10%.

Léiríonn sé sin réimse idir 3,693 agus 4,513 do Uíbh Fhailí. Ba chóir don daonra i leith gach ball i ngach toghcheantar áitiúil a bheith, chomh fada agus is féidir, laistigh den réimse seo.

Fuarthas sé aighneacht maidir le hUíbh Fhailí, a ndearna an Coiste iad a chíoradh go cúramach agus chuir siad cuidiú luachmhar ar fáil le linn an phróisis bhreithnithe.

Moltaí

Tá an Coiste ag moladh nach ndéanfaí aon athrú ar an gcruth atá ann faoi láthair de thrí thoghcheantar áitiúil bunaithe timpeall bhailte Bhiorra, Éadan Doire agus Tulach Mhór.

Tá achoimre déanta ar mholtaí an Choiste mar a leanas:

Toghcheantar Áitiúil	Líon na mball	Daonra 2016	Daonra de réir ball	Céatadán éagsúlachta
Biorra	6	25,476	4,246	+ 3.5
Éadan Doire	6	23,326	3,887	- 5.3
Tulach Mhór	7	29,159	4,165	+ 1.5
Iomlán	19	77,961		

Ceantair Bhardasacha

Molann an Coiste go mbeadh Ceantair Bhardasacha in Uí Fhaighlí déanta suas mar a leanas;

Ceantar Bardasach Bhiorra - déanta suas as toghcheantar áitiúil Bhiorra

Ceantar Bardasach Éadan Doire - déanta suas as toghcheantar áitiúil Éadan Doire

Ceantar Bardasach Thulach Mhór - déanta suas as toghcheantar áitiúil Thulach Mhór

Is cur síos sonrach é seo a leanas a leagann amach na toghranna a dhéanann suas gach toghcheantar áitiúil atá molta:

Biorra

Aghancon, Ballincor, Banagher, Barna, Birr Rural, Birr Urban, Broughal, Cangort, Cloghan, Clonmacnoise, Cullenwaine, Derrinboy, Derryad, Doon, Dromoyle, Drumcullen, Dunkerrin, Eglis, Etagh, Ferbane, Gallen, Gorteen, Hinds, Huntston, Kilcolman, Kilcormac, Killooly, Killyon, Kinnitty, Knockbarron, Lea, Letter, Lumcloon, Lusmagh, Mounterin, Mountheaton, Moyclare, Roscomroe, Seirkieran, Shannonbridge, Shannonharbour, Shinrone, Srah, Templeharry agus Tulla.

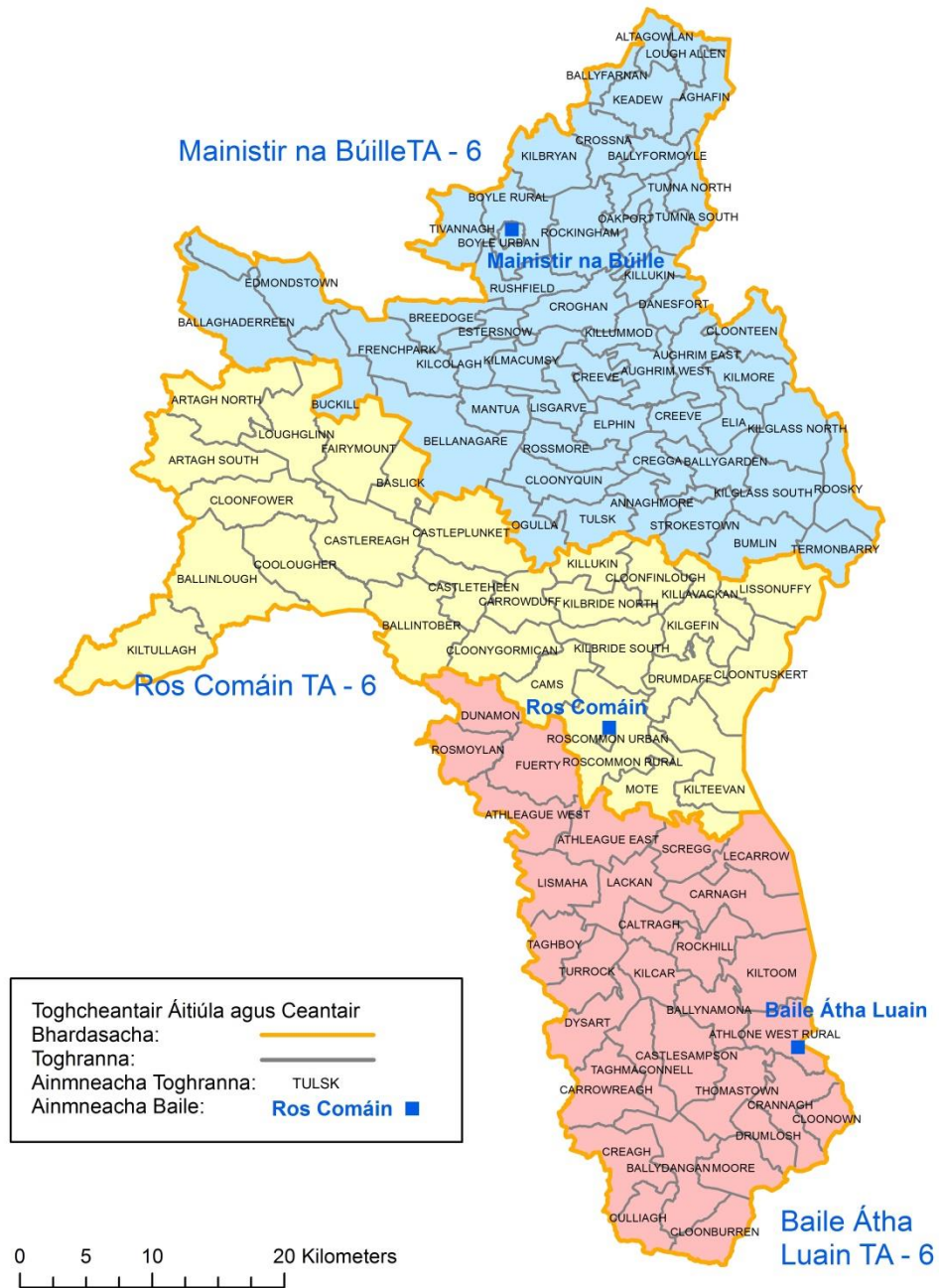
Éadan Doire

Ballaghassaan, Ballyburly, Ballycommon, Ballymacwilliam, Ballyshear, Bracknagh, Clonbulloge, Clonmore, Clonygowan, Croghan, Daingean, Edenderry Rural, Edenderry Urban, Esker, Geashill, Hammerlane, Kilclonfert, Knockdrin, Monasteroris, Mountbriscoe, O'Dempsey, Portarlinton North, Raheenakeeran agus Rathfeston.

Tulach Mhór

Ballycumber, Bawn, Cappancur, Clara, Derrycooly, Durrow, Gorteen, Kilcumreragh, Killeigh, Killoughy, Rahan, Rathrobin, Screggan, Silverbrook, Tinamuck, Tinnycross, Tullamore Rural agus Tullamore Urban.

Ros Comáin



Contae Ros Comáin

Forbhreathnú

Is contae in iarthar lár tíre é Ros Comáin, agus ar na gnéithe tíreolaíochta suntasacha tá Abhainn na Sionainne atá mar a theorainn thoir. Talamh réidh atá ann go ginearálta, agus tá an pointe is airde faoi 500 méadar.

Tá an chuid thiar de Bhaile Daonáireamh Átha Luain ata taobh thiar den tSionainn - i gContae Ros Comáin. Tá eolas ar an gceantar mar Fearann na Manach. Is é daonra Thoghroinn (*Bhaile Átha Luain Tuaithe*) ná 4,978, agus tá 2,500 díobh i gceantar uirbeach Fhearann na Manach.

Is é an daonra de réir Dhaonáireamh 2016 ná 64,544. Is ionann é sin agus ardú beag de 479 nó 0.7% ar dhaonra Dhaonáireamh 2011de 64,065.

Is é Ros Comáin, an baile contae, an baile is mó le daonra de 5,876. Is iad na cinn is mó ina dhiaidh sin ná Mainistir na Búille, cuid Fhearann na Manach de Bhaile Átha Luain (daonra thart ar 2,500) agus An Caisleán Riabhach.

Tá 18 ball ar Chomhairle Contae Ros Comáin atá tofa ó thrí thoghcheantar áitiúil.

Is mar seo a leanas atá an staid faoi láthair:

Toghcheantar Áitiúil	Líon na mball
Baile Átha Luain	6
Mainistir na Búille	6
Ros Comáin	6
Iomlán	18

Le daonra de 64,554 agus 18 ball, is é an meán líon daonra in aghaidh an bhaill i gContae Ros Comáin ná 3,586. Éilíonn na téarmaí tagartha éagsúlacht ó ionadaíocht údaráis áitiúil aonair laistigh de réimse móide nó lúide 10%. Léiríonn sé sin réimse idir 3,227 agus 3,944 do Ros Comáin. Ba chóir don daonra i leith gach ball i ngach toghcheantar áitiúil a bheith, chomh fada agus is féidir, laistigh den réimse seo.

Fuarthas deich n-aighneacht maidir le Ros Comáin, a ndearna an Coiste iad a chíoradh go cúramach agus chuir siad cuidiú luachmhar ar fáil le linn an phróisis bhreithnithe.

Moltaí

Tá an Coiste ag moladh nach ndéanfaí aon athrú ar an gcruth atá ann faoi láthair de thrí thoghcheantar áitiúil bunaithe timpeall Bhaile Átha Luain, Mainistir na Búille, agus Ros Comáin.

Tá achoimre déanta ar mholtaí an Choiste mar a leanas:

Toghcheantar Áitiúil	Líon na mball	Daonra 2016	Daonra de réir ball	Céatadán éagsúlachta
Baile Átha Luain	6	19,979	3,330	+ 2.53
Mainistir na Búille	6	21,831	3,638	+ 0.55
Ros Comáin	6	22,734	3,789	- 0.58
Iomlán:	18	64,544		

Ceantair Bhardasacha

Molann an Coiste go mbeadh na Ceantair Bhardasacha i gContae Ros Comáin déanta suas mar a leanas:

Ceantar Bardasach Bhaile Átha Luain - déanta suas as toghcheantar áitiúil Bhaile Átha Luain
 Ceantar Bardasach Mhainistir na Búille - déanta suas as toghcheantar áitiúil Mhainistir na Búille
 Ceantar Bardasach Ros Comáin - déanta suas as toghcheantar áitiúil Ros Comáin

Is cur síos sonrach é seo a leanas a leagann amach na toghranna a dhéanann suas gach toghcheantar áitiúil atá molta:

Baile Átha Luain

Athleague East, Athleague West, Athlone West Rural, Ballydangan, Ballynamona, Caltragh, Carnagh, Carrowreagh, Castlesampson, Cloonburren, Cloonown, Crannagh, Creagh, Culliagh, Drumlosh, Dunamon, Dysart, Fuerty, Kilcar, Kiltoom, Lackan, Lecarrow, Lismaha, Moore, Rockhill, Rosmoylan, Scregg, Taghboy, Taghmaconnell, Thomastown agus Turrock.

Mainistir na Búille

Aghafin, Altagowlan, Annaghmore, Aghrim East, Aghrim West, Ballaghaderreen, Ballyfarnan, Ballyformoyle, Ballygarden, Bellanagare, Boyle Rural, Boyle Urban, Breedoge, Buckill, Bumlin, Cloonteen, Cloonyquin, Creeve, Creeve, Cregga, Croghan, Crossna, Danesfort, Edmondstown, Elia, Elphin, Estersnow, Frenchpark, Keadew, Kilbryan, Kilcolagh, Kilglass North, Kilglass South, Killukin, Killummod, Kilmacumsey, Kilmore, Lisgarve, Lough Allen, Mantua, Oakport, Ogulla, Rockingham, Roosky, Rossmore, Rushfield, Strokestown, Termonbarry, Tivannagh, Tulsk, Tumna North agus Tumna South.

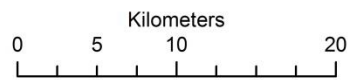
Ros Comáin

Artagh North, Artagh South, Ballinlough, Ballintober, Baslick, Cams, Carrowduff, Castleplunket, Castlereagh, Castleteheen, Cloonfinlough, Cloonfower, Cloontuskert, Cloonygormican, Coolougher, Drumdaff, Fairymount, Kilbride North, Kilbride South, Kilgefin, Killavackan, Killukin, Kiltewan, Kiltullagh, Lissonuffy, Loughglinn, Mote, Roscommon Rural agus Roscommon Urban.

Sligeach



Toghcheantair Áitiúla agus Ceantair	
Bhardasacha:	
Toghcheantair Áitiúla:	
Toghranna:	
Ainmneacha Toghranna:	ACLARE
Ainmneacha Baile:	Baile an Mhóta ■



Contae Shligigh

Forbhreathnú

Is contae é Sligeach atá ar chósta an Atlantaigh, agus ar na gnéithe tíreolaíochta suntasacha tá Sliabh Gamh atá sa leath thiar den chontae, agus Binn Ghulbain sa tuaisceart.

Is é an daonra de réir dhaonáireamh 2016 ná 65,535. Is ionann é sin agus ardú beag de 142 nó 0.22% ar dhaonra Dhaonáireamh 2011 de 65,393.

Is é Sligeach féin an lonnaithe is mó le daonra de 19,199 laistigh de cheantar an bhaile daonáireamh, is ionann sin agus 29% den daonra. Is é Sligeach an baile contae. Ar na bailte móra eile tá Tobar an Choire, An Leathros, Cúil Mhuine, agus Baile an Mhóta.

Tá 18 ball ar Chomhairle Contae Shligigh faoi láthair a toghadh in dhá thoghcheantair áitiúla, déanta suas de thoghcheantar áitiúil 10-shuíochán agus ceann 8-suíochán.

Is mar seo a leanas atá an staid faoi láthair:

Toghcheantar Áitiúil	Líon na mball
Sligeach	10
Baile an Mhóta-Tobar an Choire	8
Iomlán	18

Le daonra de 65,535 agus 18 ball, is é an meán líon daonra in aghaidh an bhaill i gContae Shligigh ná 3,641. Éilíonn na téarmaí tagartha éagsúlacht ó ionadaíocht údaráis áitiúil aonair laistigh de réimse móide nó lúide 10%.

Léiríonn sé sin réimse idir 3,277 agus 4,005 do Shligeach. Ba chóir don daonra i leith gach ball i ngach toghcheantar áitiúil a bheith, chomh fada agus is féidir, laistigh den réimse seo.

Fuarthas seacht n-aighneacht maidir le Sligeach, a ndearna an Coiste iad a chíoradh go cúramach agus chuir siad cuidiú luachmhar ar fáil le linn an phróisis bhreithnithe.

Moltaí

Tá an Coiste ag moladh go roinnfidh an contae i dtrí thoghcheantar áitiúil, a bheadh déanta suas de Bhaile an Mhóta-Tobar an Choire le 7 suíochán, Sligeach-An Leathros le 6 shuíochán agus Sligeach-Droim Chliabh le 5 shuíochán.

Níl aon athrú molta do na Ceantair Bhardasacha.

Tá achoimre déanta ar mholtaí an Choiste mar a leanas:

Toghcheantar Áitiúil	Líon na mball	Daonra 2016	Daonra de réir ball	Céatadán éagsúlachta
Baile an Mhóta-Tobar an Choire	7	26,731	3,819	+ 4.9
Sligeach-Droim Chliabh	5	17,675	3,535	- 2.9
Sligeach-An Leathros	6	21,129	3,521	- 3.3
Iomlán	18	65,535		

Ceantair Bhardasacha

Mar iar-bhuirg, tagann Sligeach faoi théarma tagartha 7(i), a dhéanann foráil go mba chóir go n-ainmneofaí iar-bhuirgí mar Cheantair Buirge Bardasacha.

Molann an Coiste go mbeadh na Ceantair Bhardasacha i gContae Shligigh déanta suas mar a leanas:

Ceantar Buirge Bardasach Shligigh -déanta suas de thoghcheantair áitiúla Shligigh-Droim Chliabh gus Shligigh-An Leathros

Ceantar Bardasach Bhaile an Mhóta - Thobar an Choire atá déanta suas de thoghcheantair áitiúla Bhaile an Mhóta - Thobar an Choire

Is cur síos sonrach é seo a leanas a leagann amach na toghranna a dhéanann suas gach toghcheantar áitiúil atá molta:

Baile an Mhóta - Tobar an Chaire

Achonry East, Achonry West, Aclare, Aghanagh, Annagh, Aughris, Ballymote, Ballynakill, Ballynashee, Banada, Branchfield, Breencorragh, Bricklieve, Buncrowey, Carrickbanagher, Carrownaskeagh, Cartron, Castleconor East, Castleconor West, Cloonacool, Cloonoghill, Coolaney, Coolavin, Cuilmore, Dromard East, Dromard West, Dromore, Drumcolumb, Drumfin, Drumrat, Easky East, Easky West, Glendarragh, Kilfree, Kilglass, Killadoon, Killaraght, Kilmacteige, Kilmacranny, Kilshalvy, Kilturra, Lakeview, Leitrim, Lisconny, Loughil, Mullagheruse, Owenmore, Rathmacurkey, Riverstown, Shancough, Skreen, Streamstown, Temple, Templeboy North, Templeboy South, Templevanny, Tobercurry, Toberpatrick East, Toberpatrick West agus Toomour.

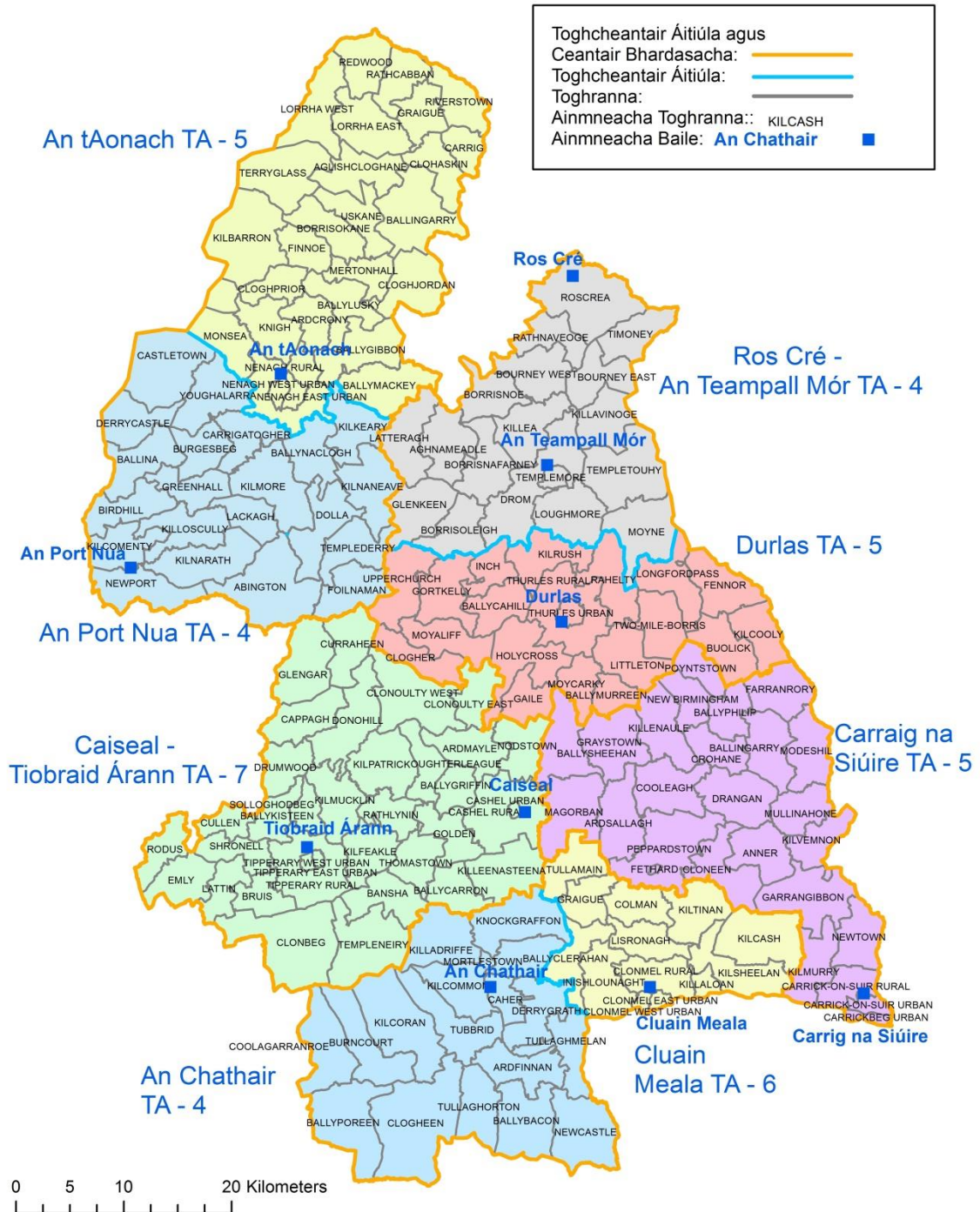
Sligeach - Droim Chliabh

Ballintogher East, Ballintogher West, Ballysadare East, Ballysadare West, Calry, Carney, Cliffony North, Cliffony South, Collooney, Drumcliff East, Drumcliff West, Glencar, Kilmacowen, Lissadill East, Lissadill North, Lissadill West, Rossinver East agus Rossinver West.

Sligeach - An Leathros

Knockaree, Sligo East, Sligo North agus Sligo West.

Tiobraid Árann



Contae Thiobraid Árann

Forbhreathnú

Is contae mór i ndeisceart lár tíre é Tiobraid Árann. Tá tír-raon éagsúil ann le roinnt sliabhraonta, ar a bhfuil Cnoc Mhaoldomhnaigh, Na Gaibhlte, Sliabh an Ara agus Sliabh an Airgid. Ar na haibhneacha tá an tSiúr, an tSionainn agus an Fheoir. Tá roinnt réasúnta cothrom idir cheantair tuaithe agus uirbeach ar an daonra.

Is é an daonra de réir Dhaonáireamh 2016 ná 159,553. Is ionann é sin agus ardú de 799 nó 0.5% ar dhaonra Dhaonáireamh 2011 de 158,754.

Is é an baile contae Cluain Meala a bhfuil daonra de 17,140 ann an lonnaíocht is mó. Is ionann é sin agus 10.7% den daonra iomlán. Ar na bailte Daonáirimh eile is mó tá An tAonach, Durlas, Carraig na Súire agus Ros Cré.

Tá 40 ball ar Chomhairle Contae Thiobraid Árann atá tofa ó chúig thoghcheantar áitiúil.

Is mar seo a leanas atá an staid faoi láthair:

Toghcheantar Áitiúil	Líon na mball
Carraig na Siúire	6
Caiseal - Tiobraid Árann	7
Cluain Meala	9
An tAonach	9
An Teampall Mór-Durlas	9
Iomlán:	40

Le daonra de 159,553 agus 40 ball, is é an meán líon daonra in aghaidh an bhaill i gContae Thiobraid Árann ná 3,989. Éilíonn na téarmaí tagartha éagsúlacht ó ionadaíocht údaráis áitiúil aonair laistigh de réimse móide nó lúide 10%. Léiríonn sé sin réimse idir 3,590 agus 4,388 do Thiobraid Árann. Ba chóir don daonra i leith gach ball i ngach toghcheantar áitiúil a bheith, chomh fada agus is féidir, laistigh den réimse seo.

Fuarthas deich n-aighneacht maidir le Tiobraid Árann, a ndearna an Coiste iad a chíoradh go cúramach agus chuir siad cuidiú luachmhar ar fáil le linn an phróisis bhreithnithe.

Moltaí

Tá an Coiste ag moladh go roinnfidh an contae in ocht dtoghcheantar áitiúil, a bheadh bunaithe timpeall na mbailte seo, An tAonach, An Port Nua, Durlas, Ros Cré agus an Teampall Mór, Caiseal agus Tiobraid Árann, An Chathair, Cluain Meala agus Carraig na Siúire.

Tá achoimre déanta ar mholtaí an Choiste mar a leanas:

Toghcheantar Áitiúil	Líon na mball	Daonra 2016	Daonra de réir ball	Céatadán éagsúlachta
An Chathair	4	14,717	3,679	- 7.8
Carraig na Siúire	5	19,440	3,888	- 2.5
Caiseal-Tiobraid Árann	7	27,382	3,912	- 1.9
Cluain Meala	6	24,310	4,052	+ 1.6
An tAonach	5	21,373	4,275	+ 7.2
An Port Nua	4	16,355	4,089	+ 2.5
Ros Cré-An Teampall Mór	4	16,594	4,149	+ 4.0
Durlas	5	19,382	3,876	- 2.8
Iomlán	40	159,553		

Ceantair Bhardasacha

Molann an Coiste go mbeadh na Ceantair Bhardasacha i gContae Thiobraid Árann déanta suas mar a leanas:

Mar iar-bhuirg, tagann Cluain Meala faoi théarma tagartha 7(i), a dhéanann foráil go mba chóir go n-ainmneofaí iar-bhuirgí mar Cheantair Buirge Bardasacha.

Ceantar Buirge Bardasach Chluain Meala - déanta suas de na toghcheantair áitiúla, Cluain Meala agus An Chathair

Ceantar Bardasach an Chaisil-Tiobraid Árann - déanta suas de na toghcheantair áitiúla, An Caiseal-Tiobraid Árann

Ceantar Bardasach Charraig na Siúire - déanta suas de thoghcheantar áitiúil Charraig na Siúire
Ceantar Bardasach an Aonaigh - déanta suas de thoghcheantair áitiúla An Aonaigh agus an Phoirt Nua

Ceantar Bardasach Dhurlais - déanta suas de thoghcheantair áitiúla Dhurlais agus Ros Cré-An Teampall Mór

Is cur síos sonrath é seo a leanas a leagann amach na toghranna a dhéanann suas gach toghcheantar áitiúil atá molta:

An Chathair

Ardfinnan, Ballybacon, Ballyporeen, Burncourt, Caher, Clogheen, Coolagarranroe, Derrygrath, Kilcommon, Kilcoran, Killadriffe, Knockgraffon, Mortlestown, Newcastle, Tubbrid, Tullaghamelan agus Tullaghorton

Carraig na Siúire

Anner, Ardsallagh, Ballingarry, Ballyphilip, Ballysheehan, Carrickbeg Urban, Carrick-on-Suir Rural, Carrick-on-Suir Urban, Cloneen, Cooleagh, Crohane, Drangan, Farranrory, Fethard, Garrangibbon, Graystown, Killenaule, Kilmurry, Kilvemnon, Magorban, Modeshil, Mullinahone, New Birmingham, Newtown, Peppardstown agus Poyntstown.

Caiseal - Tiobraid Árann

Ardmayle, Ballycarron, Ballygriffin, Ballykisteen, Bansha, Bruis, Cappagh, Cashel Rural, Cashel Urban, Clonbeg, Clonoulty East, Clonoulty West, Cullen, Curraheen, Donohill, Drumwood, Emly, Glengar, Golden, Kilfeakle, Killeenasteena, Kilmucklin, Kilpatrick, Lattin, Nodstown, Oughterleague, Rathlynin, Rodus, Shronell, Solloghobeg, Templeneiry, Thomastown, Tipperary East Urban, Tipperary Rural agus Tipperary West Urban.

Cluain Meala

Ballyclerahan, Clonmel East Urban, Clonmel Rural, Clonmel West Urban, Colman, Graigue, Inishlounaght, Kilcash, Killaloe, Kilsheelan, Kiltinan, Lisronagh agus Tullamain.

An tAonach

Agliscloghane, Ardcroney, Ballingarry, Ballygibbon, Ballylusky, Ballymackey, Borrisokane, Carrig, CloghJordan, Cloghprior, Clohaskin, Finnoe, Graigue, Kilbarron, Knight, Lorrha East, Lorrha West, Mertonhall, Monsea, Nenagh East Urban, Nenagh Rural, Nenagh West Urban, Rathcabban, Redwood, Riverstown, Terryglass agus Uskane.

An Port Nua

Abington, Ballina, Ballynaclogh, Birdhill, Burgesbeg, Carrigatogher, Castletown, Derrycastle, Dolla, Foilnahan, Greenhall, Kilcomenty, Kilkeary, Killoscully, Kilmore, Kilnaneave, Kilnarath, Lackagh, Newport, Templederry agus Youghalarra.

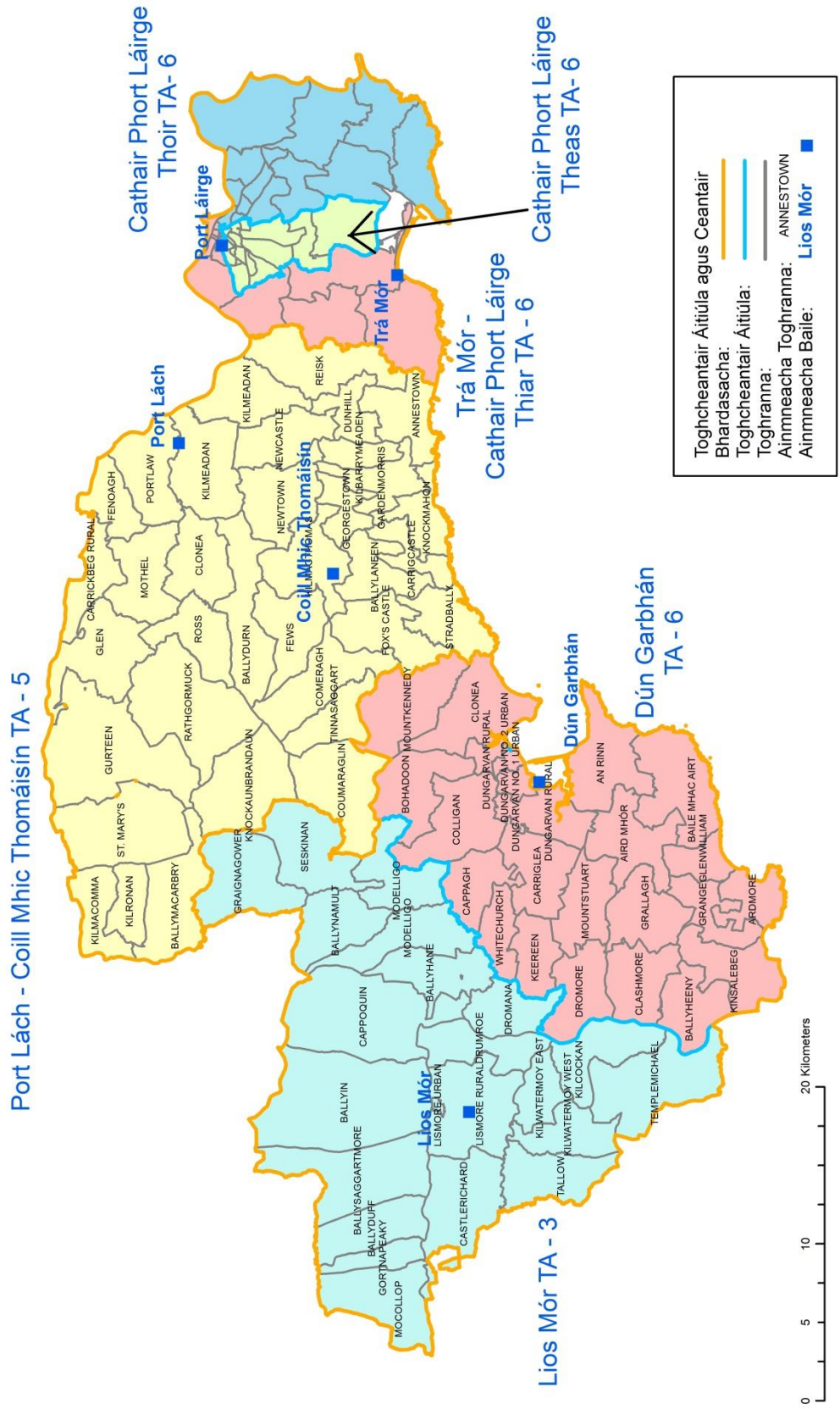
Ros Cré - An Teampall Mór

Aghnameadle, Borrisnafarney, Borrisnoe, Borrisoleigh, Bourney East, Bourney West, Drom, Glenkeen, Killavinoge, Killea, Latteragh, Loughmore, Moyne, Rathnaveoge, Roscrea, Templemore, Templeouhy agus Timoney.

Durlas

Ballycahill, Ballymurreen, Buolick, Clogher, Fennor, Gaile, Gortkelly, Holycross, Inch, Kilcooly, Kilrush, Littleton, Longfordpass, Moyaliff, Moycarky, Rahelty, Thurles Rural, Thurles Urban, Two-Mile-Borris agus Upperchurch.

Port Láirge



Port Láirge

Forbhreathnú

Tá Port Láirge suite ar chósta an deiscirt. Tá sé á riaradh ag Comhairle Cathrach agus Comhairle Contae agus tá teorainneacha aige le cheithre chontae - Loch Garman taobh thoir, Corcaigh taobh thiar, agus Tiobraid Árann agus Cill Chainnigh ó thuaidh. Is gné tíreolaíochta tábhachtach í abhainn na Siúire a ritheann trí Phort Láirge. Tá na sléibhte Na Comaraigh agus Móin an Mhullaigh laistigh den chontae.

Ba é an daonra bunaithe ar dhaonáireamh 2016 ná 116,176, sin ardú de 2.1% ar dhaonáireamh 2011 de 113,795.

Is í Cathair Phort Láirge an lonnaíocht is mó le daonra de 53,504, sé sin 46% den daonra. Ar na bailte eile is mó tá Trá Mhór agus Dún Garbhán.

Tá 32 ball ar Chomhairle Cathrach agus Contae Phort Láirge faoi láthair a toghadh i gcúig thoghcheantar áitiúil.

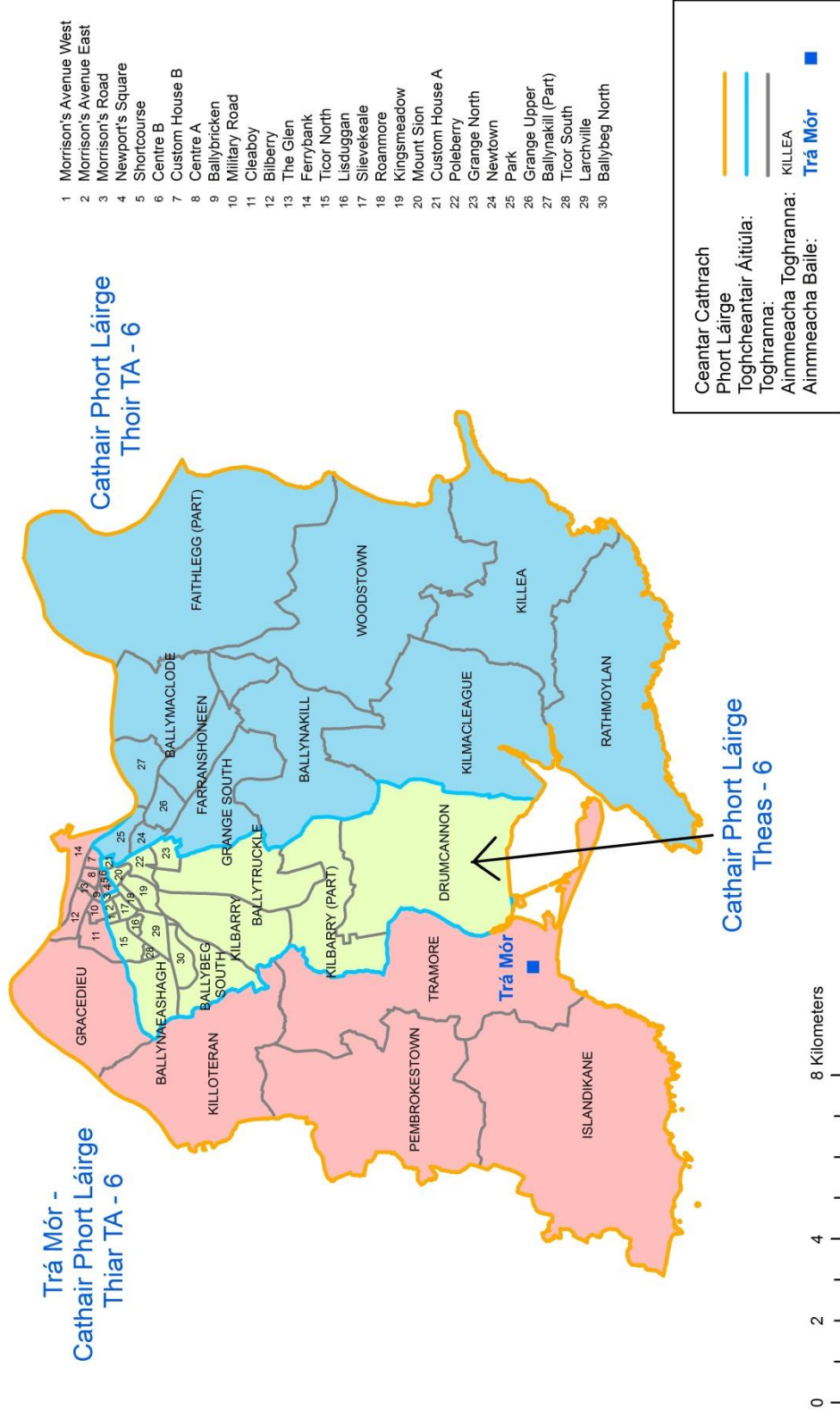
Is mar seo a leanas atá an staid faoi láthair:

Toghcheantar Áitiúil	Líon na mball
Cathair Phort Láirge Thoir	6
Cathair Phort Láirge Theas	6
Trá Mór - Cathair Phort Láirge Thiar	6
Na Comaraigh	6
Dún Garbhán-Lios Mór	8
Iomlán	32

Le daonra de 116,176 agus 32 ball, is é an meán líon daonra in aghaidh an bhaill i gContae Phort Láirge ná 3,630. Éilíonn na téarmaí tagartha éagsúlacht ó ionadaíocht údaráis áitiúil aonair laistigh de réimse móide nó lúide 10%. Léiríonn sé sin réimse idir 3,267 agus 3,993 do Phort Láirge.

Fuarthas deich n-aighneacht maidir le Port Láirge, a ndearna an Coiste iad a chíoradh go cúramach agus chuir siad cuidiú luachmhar ar fáil le linn an phróisis bhreithnithe.

Ceantar Cathrach Phort Láirge



Moltaí

Molann an Coiste go roinnfí Port Láirge i sé thoghcheantar áitiúil, a bheadh déanta suas mar a leanas: Dún Garbhán, Lios Mór, Port Lách - Coill Mhic Thomáisín, Trá Mhór, - Cathair Phort Láirge Thiar, Cathair Phort Láirge Thoir agus Cathair Phort Láirge Theas

Tá achoimre déanta ar mholtaí an Choiste mar a leanas:

Toghcheantar Áitiúil	Líon na mball	Daonra 2016	Daonra de réir ball	Céatadán éagsúlachta
Dún Garbhán	6	20,497	3,416	- 5.9
Lios Mór	3	10,724	3,574	- 1.5
Port Lách-Coill Mhic Thomáisín	5	17,120	3,424	- 5.7
Trá Mór-Cathair Phort Láirge Thiar	6	22,372	3,728	+ 2.7
Cathair Phort Láirge Thoir	6	22,987	3,831	+ 5.5
Cathair Phort Láirge Theas	6	22,476	3,746	+ 3.2
Iomlán	32	116,176		

Ceantair Bhardasacha

Molann an Coiste go mbeadh na Ceantair Bhardasacha i gContae Phort Láirge déanta suas mar a leanas:

Ceantar Uirbeach Chathair Phort Láirge - déanta suas de thoghcheantair áitiúla Trá Mhór - Cathair Phort Láirge Thiar, Cathair Phort Láirge Thoir agus Cathair Phort Láirge Theas

Ceantar Bardasach Dhún Garbhán - Lios Mór déanta suas de thoghcheantair áitiúla Lios Mór agus Dhún Garbhán

Ceantar Bardasach na gComarach - déanta suas de thoghcheantar áitiúil Phort Lách - Coill Mhic Thomáisín

Is cur síos sonrach é seo a leanas a leagann amach na toghranna a dhéanann suas gach toghcheantar áitiúil atá molta.

Trá Mór - Cathair Phort Láirge Thiar

Ballybricken, Bilberry, Centre A, Centre B, Cleaboy, Custom House B, Ferrybank, Gracedieu, Islandikane, Killoteran, Military Road, Newport's Square, Pembrokestown, Shortcourse, The Glen agus Tramore.

Cathair Phort Láirge Thoir

Ballymaclode, Ballynakill, Ballynakill (cuid), Faithlegg (cuid), Farranshoneen, Grange South, Grange Upper, Killea, Kilmacleague, Newtown, Park, Rathmoylan agus Woodstown.

Cathair Phort Láirge Theas

Ballybeg North, Ballybeg South, Ballynaneashagh, Ballytruckle, Custom House A, Drumcannon, Grange North, Kilbarry, Kilbarry (cuid), Kingsmeadow, Larchville, Lisduggan, Morrisson's, Avenue East, Morrisson's Avenue West, Morrisson's Road, Mount Sion, Poleberry, Roanmore, Slievekeale, Ticor North agus Ticor South.

Port Lách - Coill Mhic Thomáisín

Annestown, Ballydurn, Ballylaneen, Ballymacarbry, Carrickbeg Rural, Carrigcastle, Clonea Comeragh, Coumaraglin, Dunhill, Fenoagh, Fewes, Fox's Castle, Gardenmorris, Georgestown Glen, Gurteen, Kilbarrymeaden, Kilmacomma, Kilmacthomas, Kilmeadan, Kilmeadan Kilronan, Knockaunbrandaun, Knockmahon, Mothel, Newcastle, Newtown, Portlaw, Rathgormuck, Reisk, Ross, St. Mary's, Stradbally agus Tinnasaggart.

Lios Mór

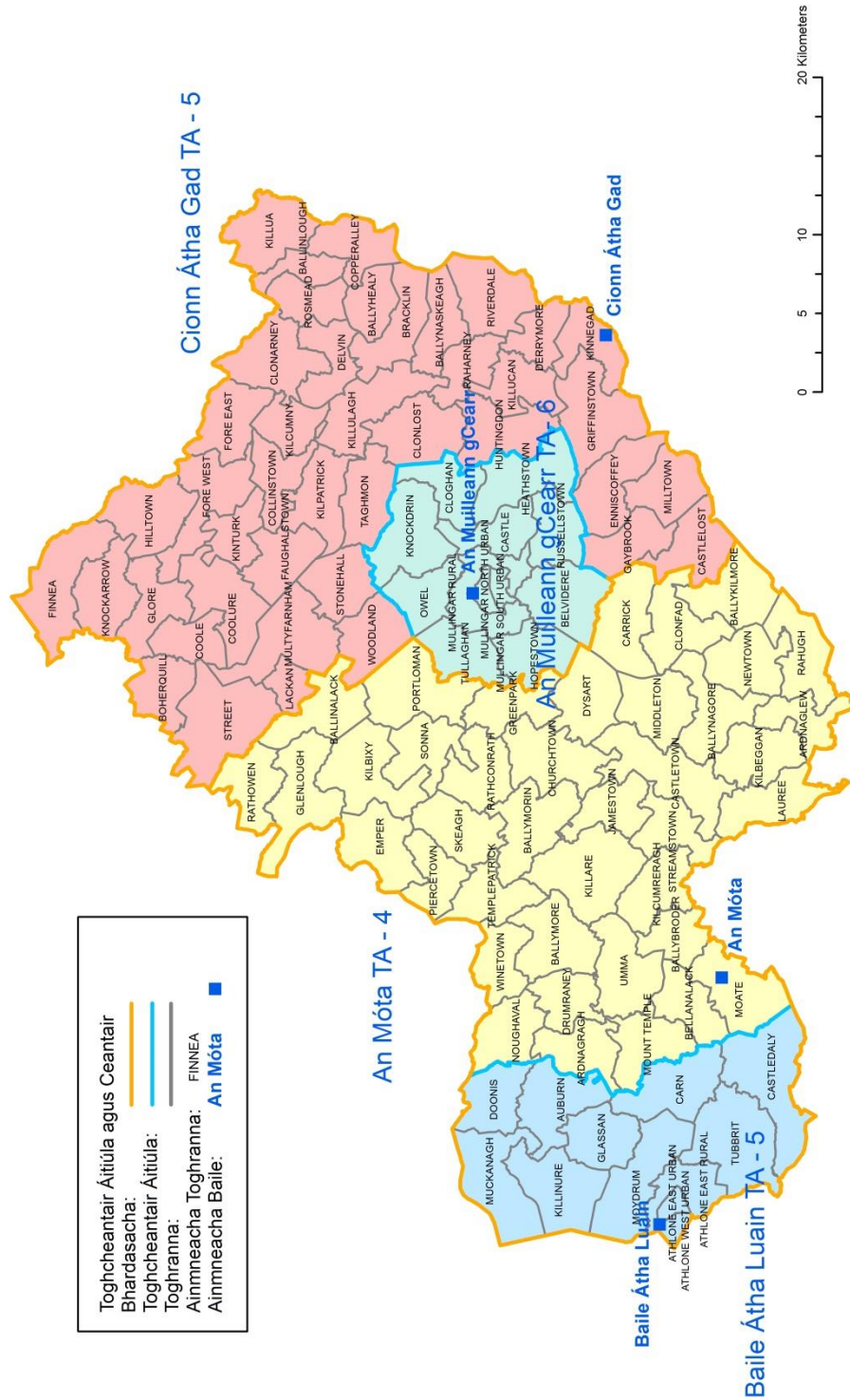
Ballyduff, Ballyhane, Ballyin, Ballynamult, Ballysaggartmore, Cappoquin, Castlerichard Dromana, Drumroe, Gortnapeaky, Gaignagower, Kilcockan, Kilwatermoy East, Kilwatermoy West, Lismore Rural, Lismore Urban, Mocollop, Modelligo, Modelligo, Seskinan, Tallow agus Templemichael.

Dún Garbhán

Aird Mhór, An Rinn, Ardmore, Baile Mhac Airt, Ballyheeny, Bohadoon, Cappagh, Carriglea, Clashmore, Clonea, Colligan, Dromore, Dungarvan No. 1 Urban, Dungarvan No. 2 Urban, Dungarvan Rural, Glenwilliam, Grallagh, Grange, Keereen, Kinsalebeg, Mountkennedy, Mountstuart agus Whitechurch.

**FÁGFAR AN LEATHANACH SEO FOLAMH I gCOMHAIR MAPAÍ A BHEIDH TRASNA
Ó THÉACS**

An Iarmhí



Contae na hIarmhí

Forbhreathnú

Is contae lár tíre é Contae na hIarmhí le topagrafaíocht atá réasúnta réidh agus le roinnt lochanna móra.

Is iad na lonnaithe is mó ná an baile contae an Muileann gCearr agus Baile Átha Luain. Ar na bailte eile is mó tá, An Móta, Cionn Átha Gad, Droichead Chaisleán Loiste agus Cill Liúcainne.

Ba é an daonra bunaithe ar dhaonáireamh 2016 ná 88,770, sin ardú de 3% ar dhaonáireamh 2011 de 86,164.

Tá 20 ball ar Chomhairle Contae na hIarmhí atá tofa ó thrí thoghcheantar áitiúil.

Is mar seo a leanas atá an staid faoi láthair:

Toghcheantar Áitiúil	Líon na mball
Baile Átha Luain	7
An Muileann gCearr-An Chúil	7
An Muileann gCearr-Cill Bheagáin	6
Iomlán	20

Le daonra de 88,770 agus 20 ball, is é an meán líon daonra in aghaidh an bhaill ná 4,435. Éilíonn na téarmaí tagartha éagsúlacht ó ionadaíocht údarais áitiúil aonair laistigh de réimse móide nó lúide 10%. Léiríonn sé sin réimse idir 3,994 agus 4,882 don Iarmhí.

Fuarthas seacht n-aighneacht maidir leis an Iarmhí, a ndearna an Coiste iad a chíoradh go cúramach agus chuir siad cuidiú luachmhar ar fáil le linn an phróisis bhreithnithe.

Moltaí

Molann an Coiste go roinnfí an contae i gceithre thoghcheantar áitiúil, a bheadh déanta suas mar a leanas Toghcheantair áitiúla An Mhuileann gCearr, Baile Átha Luain, Cionn Átha Gad agus An Móta.

Tá achoimre déanta ar mholtaí an Choiste mar a leanas:

Toghcheantar Áitiúil	Líon na mball	Daonra 2016	Daonra de réir ball	Céatadán éagsúlachta
Baile Átha Luain	5	22,692	4,538	+ 2.3
Cionn Átha Gad	5	21,674	4,335	- 2.3
An Móta	4	18,444	4,611	+ 3.9
An Muileann gCearr	6	25,960	4,327	- 2.5
Iomlán	20	88,770		

Ceantair Bhardasacha

Molann an Coiste go mbeadh na Ceantair Bhardasacha san larmhí déanta suas mar a leanas:

Ceantar Bardasach Bhaile Átha Luain - An Móta déanta suas as toghcheantair áitiúla Bhaile Átha Luain agus an Mhóta.

Ceantar Bardasach Mhuileann nGearr - Chionn Átha Gad déanta suas as toghcheantair áitiúla Mhuileann nGearr - Chionn Átha Gad

Is cur síos sonrath é seo a leanas a leagann amach na toghranna a dhéanann suas gach toghcheantar áitiúil atá molta:

Baile Átha Luain

Athlone East Rural, Athlone East Urban, Athlone West Urban, Auburn, Carn, Castledaly, Doonis, Glassan, Killinure, Moydrum, Muckanagh agus Tubbrit.

An Móta

Ardnaglew, Ardnagragh, Ballinalack, Ballybroder, Ballykilmore, Ballymore, Ballymorin, Ballynagore, Bellanalack, Carrick, Castletown, Churchtown, Clonfad, Drumraney, Dysart, Emper, Glenlough, Greenpark, Jamestown, Kilbeggan, Kilbixy, Kilcumreragh, Killare, Lauree, Middleton, Moate, Mount Temple, Newtown, Noughaval, Piercetown, Portloman, Rahugh, Rathconrath, Rathowen, Skeagh, Sonna, Streamstown, Templepatrick, Umma agus Winetown.

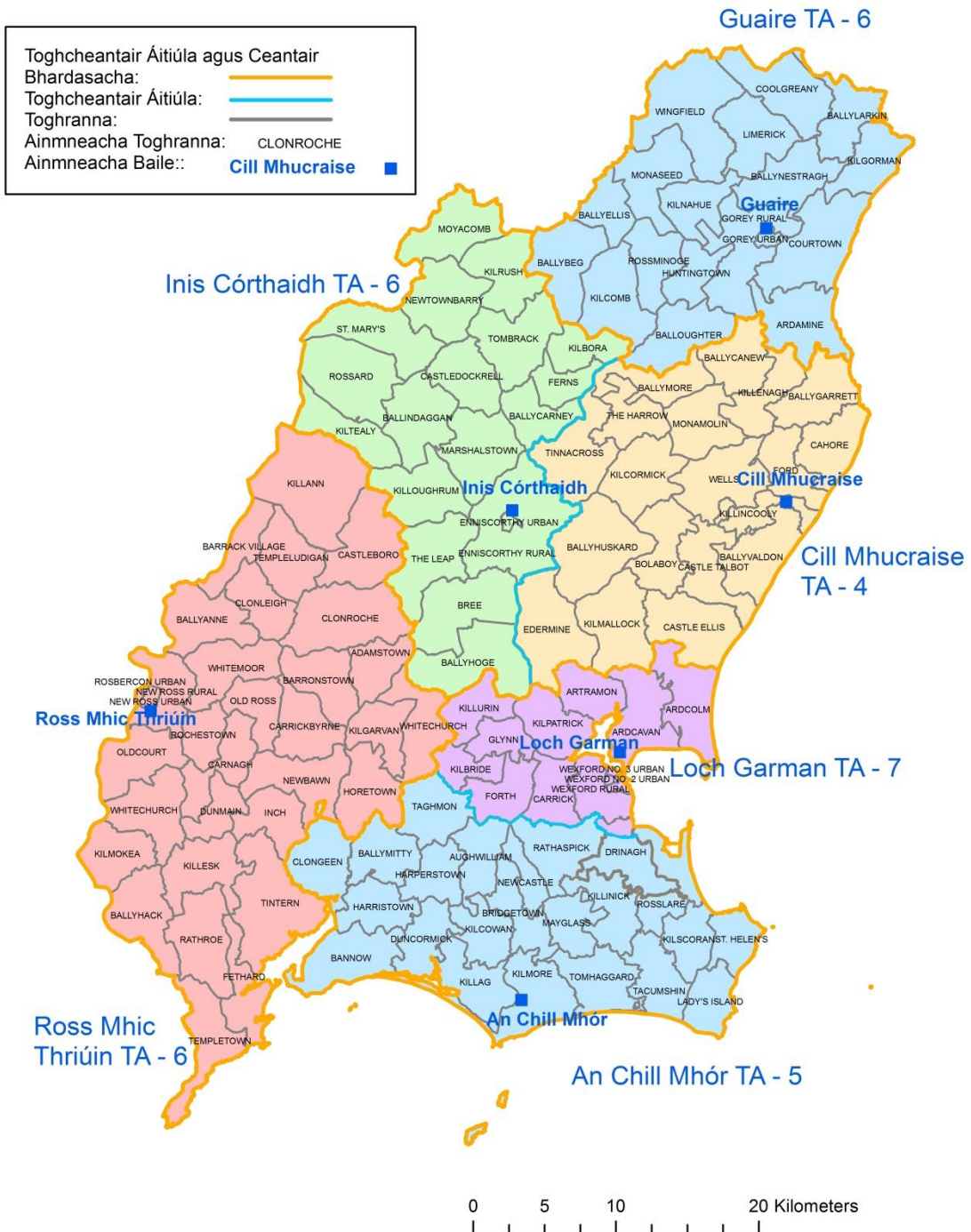
An Muileann gCearr

Belvidere, Castle, Cloghan, Heathstown, Hopestown, Knockdrin, Mullingar North Urban, Mullingar Rural, Mullingar South Urban, Owel, Russellstown agus Tullaghan.

Cionn Átha Gad

Ballinlough, Ballyhealy, Ballynaskeagh, Boherquill, Bracklin, Castlelost, Clonarney, Clonlost, Collinstown, Coole, Coolure, Copperalley, Delvin, Derrymore, Enniscoffey, Faughalstown, Finnea, Fore East, Fore West, Gaybrook, Glore, Griffinstown, Hilltown, Huntingdon, Kilcumny, Killua, Killucan, Killulagh, Kilpatrick, Kinnegad, Kinturk, Knockarrow, Lackan, Milltown, Multyfarnham, Raharney, Riverdale, Rosmead, Stonehall, Street, Taghmon agus Woodland.

Loch Garman



Contae Loch Garman

Forbhreathnú

Tá Loch Garman suite in oirdheisceart na tíre agus tá an fharraige mar theorainn ar dhá thaobh - Aigéan an Atlantaigh ar an taobh ó dheas agus Muir Éireann ar an taobh thoir. Tá Abhainn na Bearú mar theorainn ar an taobh thiar. Tá na Staighrí Dubha chomh maith le héadain theas Shléibhte Chill Mhantáin mar chuid den teorainn thuaidh. Is iad na contaetha atá in aice láimhe ná Port Láirge, Cill Chainnigh, Ceatharlach agus Cill Mhantáin.

Ba é an daonra bunaithe ar dhaonáireamh 2016 ná 149,722, sin ardú de 3% ar dhaonáireamh 2011 de 145,320.

Is é an baile contae, Loch Garman an lonnaíocht is mó le daonra de 20,188, sé sin 13% den daonra. Ar na bailte daonáirimh eile is mó tá Inis Córthaidh, Guaire agus Ros Mhic Thriúin.

Tá 34 ball ar Chomhairle Contae Loch Garman atá tofa ó cheithre thoghcheantar áitiúil.

Is mar seo a leanas atá an staid faoi láthair:

Toghcheantar Áitiúil	Líon na mball
Inis Córthaidh	8
Guaire	8
Ros Mhic Thriúin	8
Loch Garman	10
Iomlán	34

Le daonra de 149,722 agus 34 ball, is é an meán líon daonra in aghaidh an bhaill i gContae Loch Garman ná 4,404. Éilíonn na téarmaí tagartha éagsúlacht ó ionadaíocht údaráis áitiúil aonair laistigh de réimse móide nó lúide 10%. Léiríonn sé sin réimse idir 3,963 agus 4,844 do Loch Garman.

Fuarthas naoi n-aighneacht maidir le Loch Garman, a ndearna an Coiste iad a chíoradh go cúramach agus chuir siad cuidiú luachmhar ar fáil le linn an phróisis bhreithnithe.

Moltaí

Molann an Coiste go roinnfí an contae i sé thoghcheantar áitiúil, a bheadh bunaithe timpeall lárionaid uirbeacha mar a leanas; Toghcheantair áitiúla Inis Córthaidh, Guaire, An Chill Mhór, Cill Mhucraise, Ros Mhic Thriúin agus Loch Garman.

Tá achoimre déanta ar mholtaí an Choiste mar a leanas:

Toghcheantar Áitiúil	Líon na mball	Daonra 2016	Daonra de réir ball	Céatadán éagsúlachta
Inis Córthaidh	6	27,253	4,542	+3.1
Guaire	6	27,351	4,558	+ 3.5
An Chill Mhór	5	21,275	4,255	- 3.4
Cill Mhucraise	4	16,725	4,181	- 5.0
Ros Mhic Thriúin	6	27,739	4,623	+ 5.0
Loch Garman	7	29,379	4,197	- 4.7
Iomlán	34	149,722		

Ceantair Bhardasacha

Molann an Coiste go mbeadh na Ceantair Bhardasacha i Loch Garman déanta suas mar a leanas:

Mar iar-bhuirg, tagann Loch Garman faoi théarma tagartha 7(i), a dhéanann foráil go mba chóir go n-ainmneofaí iar-bhuirgí mar Cheantair Buirge Bardasacha.

Ceantar Buirge Bardasach Loch Garman - Cill Mhór - déanta suas as toghcheantair áitiúla Loch Garman agus Chill Mhór

Ceantar Bardasach Inis Córthaidh - Cill Mhucraise - déanta suas as toghcheantair áitiúla Inis Córthaidh agus Cill Mhucraise

Ceantar Bardasach Ghuaire - déanta suas as toghcheantar áitiúil Ghuaire

Ceantar Bardasach Ros Mhic Triúin - déanta suas as toghcheantar áitiúil Ros Mhic Triúin

Is cur síos sonrach é seo a leanas a leagann amach na toghranna a dhéanann suas gach toghcheantar áitiúil atá molta:

Inis Córthaidh

Ballindaggan, Ballycarney, Ballyhoge, Bree, Castledockrell, Enniscorthy Rural, Enniscorthy Urban, Ferns, Kilbora, Killoughrum, Kilrush, Killealy, Marshalstown, Moyacomb, Newtownbarry, Rossard, St. Mary's, The Leap agus Tombrack.

Guaire

Ardamine, Balloughter, Ballybeg, Ballyellis, Ballylarkin, Ballynestragh, Coolgreany, Courtown, Gorey Rural, Gorey Urban, Huntingtown, Kilcomb, Kilgorman, Kilnahue, Limerick, Monaseed, Rossminoge agus Wingfield.

An Chill Mhór

Aughwilliam, Ballymitty, Bannow, Bridgetown, Clongeen, Duncormick, Harperstown, Harristown, Kilcowan, Killag, Killinick, Kilmore, Kilsoran, Lady's Island, Mayglass, Newcastle, Rosslare, St. Helen's, Tacumshin, Taghmon agus Tomhaggard; agus na codanna sin de thoghranna Drinagh agus Rathaspick nach bhfuil laistigh de thoghcheantar áitiúil Loch Garman.

Cill Mhucraise

Ballycanew, Ballygarrett, Ballyhuskard, Ballymore, Ballyvaldon, Bolaboy, Cahore, Castle Ellis, Castle Talbot, Edermine, Ford, Kilcormick, Killenagh, Killincooly, Kilmallock, Monamolin, The Harrow, Tinnacross agus Wells.

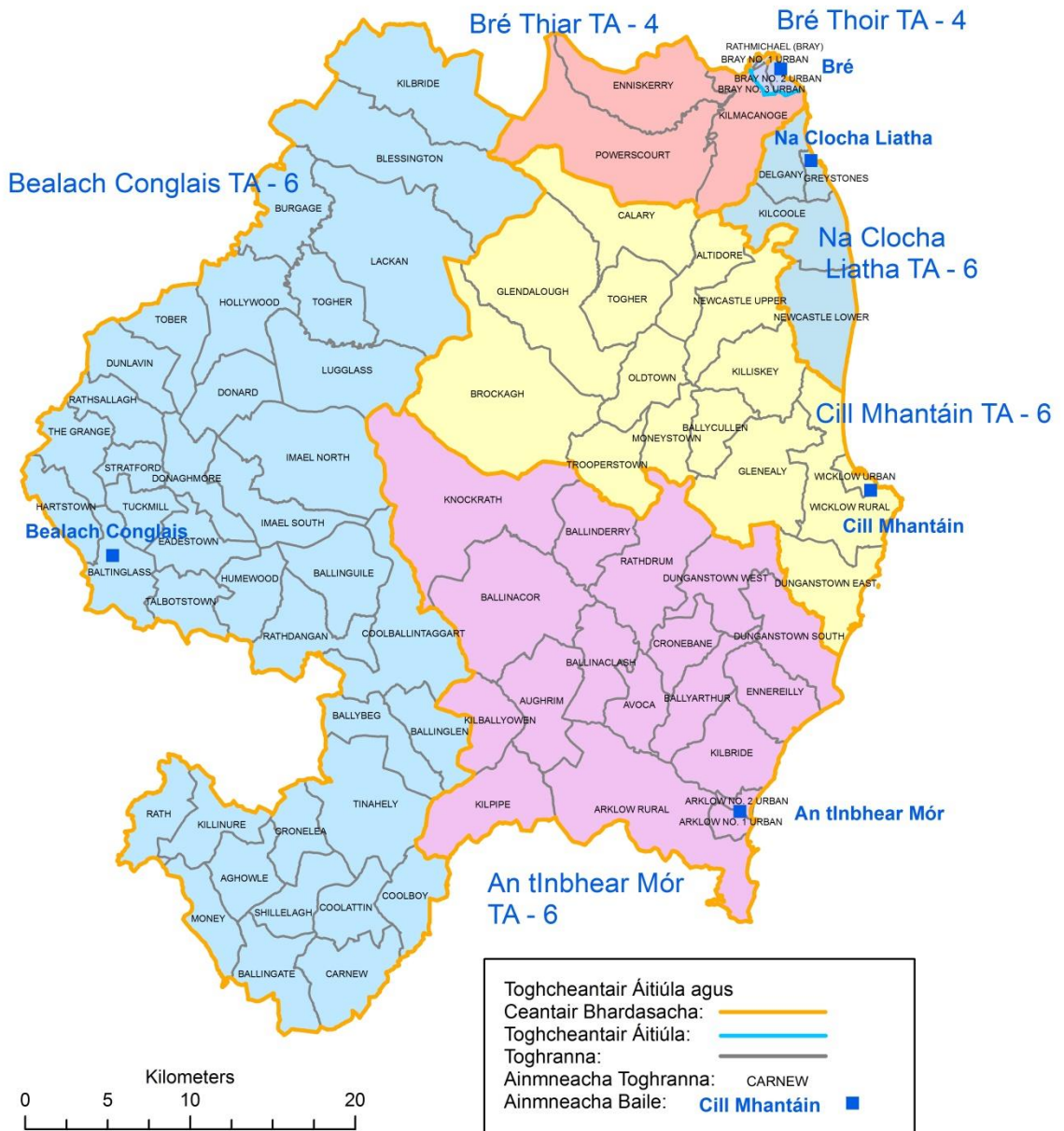
Ros Mhic Thriúin

Adamstown, Ballyanne, Ballyhack, Barrack Village, Barronstown, Carnagh, Carrickbyrne, Castleboro, Clonleigh, Clonroche, Dunmain, Fethard, Horetown, Inch, Kilgarvan, Killann, Killesk, Kilmokea, New Ross Rural, New Ross Urban, Newbawn, Old Ross, Oldcourt, Rathroe, Rochestown, Rosbercon Urban, Templeludigan, Templetown, Tintern, Whitechurch, Whitechurch agus Whitemoor.

Loch Garman

Ardcavan, Ardcolm, Artramon, Carrick, Forth, Glynn, Kilbride, Killurin, Kilpatrick, Wexford No. 1 Urban, Wexford No. 2 Urban, Wexford No. 3 Urban, Wexford Rural; agus na codanna sin de thoghranna Drinagh agus Rathaspick taobh thoir agus taobh ó thuaidh de líne tarraingthe ar an N25 go dtí Timpeallán Bhóthar Ros Láir agus ag leanúint as sin sa treo soir go dtí an crosbhealach le toghroinn Ros Láir.

Cill Mhantáin



Contae Chill Mhantáin

Forbheathnú

Is iad na príomhghnéithe tíreolaíochta atá ag Cill Mhantáin ná Sléibhte Chill Mhantáin atá mar chnámh droma i lár an chontae agus a luíonn isteach le cnoic dhroimneacha dheisceart Chill Mhantáin.

Is é an daonra de réir Dhaonáireamh 2016 ná 142,425. Is ionann é sin agus ardú de nó 4.2%, (5,795) ar dhaonra Dhaonáireamh 2011 de 136,640.

Is é baile daonáirimh Bhré a bhfuil daonra de 32,600¹ ann an lonnaithe is mó. Is iad na príomhcheantair uirbeacha eile ná na bailte Daonáirimh, Na Clocha Liatha-Deilgne, An tInbhear Mór agus an baile contae, Cill Mhantáin, agus tá siad ar fad suite ar an gcósta thoir.

Tá 32 ball ar Chomhairle Contae Chill Mhantáin atá tofa ó chúig thoghcheantar áitiúil.

Is mar seo a leanas atá an staid faoi láthair:

Toghcheantar Áitiúil	Líon na mball
An tInbhear Mór	6
Bealach Conglais	6
Bré	8
Na Clocha Liatha	6
Cill Mhantáin	6
Iomlán	32

Le daonra de 142,425 agus 32 ball, is é an meán líon daonra in aghaidh an bhaill i gContae Chill Mhantáin ná 4,451. Éilíonn na téarmaí tagartha éagsúlacht ó ionadaíocht údarais áitiúil aonair laistigh de réimse móide nó lúide 10%.

Léiríonn sé sin réimse idir 4,006 agus 4,896 do Chill Mhantáin. Ba chóir don daonra i leith gach ball i ngach toghcheantar áitiúil a bheith, chomh fada agus is féidir, laistigh den réimse seo.

Fuarthas sé aighneacht déag maidir le Cill Mhantáin, a ndearna an Coiste iad a chíoradh go cúramach agus chuir siad cuidiú luachmhar ar fáil le linn an phróisis bhreithnithe.

¹ (díobh sin tá 2,490 lonnaithe i gceantar Chomhairle Contae Dhún Laoghaire-Ráth an Dúin).

Moltaí

Tá an Coiste ag moladh athrú amháin ón gcruth mar atá faoi láthair ó chúig thoghcheantar áitiúil go sé thoghcheantar áitiúil, bunaithe timpeall na mbailte seo, An tInbhear Mór, Bealach Conglais, Bré, Na Clocha Liatha agus Cill Mhantáin.

Tá sé molta go gcoinneofaí Ceantar Bardasach reatha Bhré, arb ionann é agus toghcheantar áitiúil Bhré mar atá sé faoi láthair le 8 mball, mar Cheantar Buirge Bardasach Bhré, déanta suas de dhá thoghcheantar áitiúil ceithre shuíochán Bhré Thoir agus Bhré Thiar.

Níl aon athrú molta maidir leis na toghcheantair áitiúla eile.

Tá achoimre déanta ar mholtaí an Choiste mar a leanas:

Toghcheantar Áitiúil	Líon na mball	Daonra 2016	Daonra de réir ball	Céatadán éagsúlachta
An tInbhear Mór	6	26,185	4,364	- 1.9%
Bealach Conglais	6	26,167	4,361	- 2.0%
Bré Thoir	4	17,127	4,282	- 3.8%
Bré Thiar	4	18,404	4,601	+ 3.4%
Na Clocha Liatha	6	26,323	4,387	- 1.4%
Cill Mhantáin	6	28,219	4,703	+ 5.7%
Iomlán	32	142,425		

Ceantair Bhardasacha

Molann an Coiste go mbeadh na Ceantair Bhardasacha i gCill Mhantáin déanta suas mar a leanas:

Le daonra d'os cionn 30,000 tagann Bré faoi théarma tagartha 7(i) a dhéanann foráil gur chóir é a bheith ainmnithe mar Cheantar Buirge Bardasach.

Ceantar Buirge Bardasach Bhré - déanta suas de thoghcheantair áitiúla Bhré Thoir agus Bhré Thiar
 Ceantar Bardasach an Inbhir Mhóir - déanta suas as toghcheantar áitiúil an Inbhir Mhóir
 Ceantar Bardasach Bhealach Conglais - déanta suas as toghcheantar áitiúil Bhealach Conglais
 Ceantar Bardasach na gClocha Liatha - déanta suas as toghcheantar áitiúil na gClocha Liatha
 Ceantar Bardasach Chill Mhantáin - déanta suas as toghcheantar áitiúil Chill Mhantáin

Is cur síos sonrach é seo a leanas a leagann amach na toghranna a dhéanann suas gach toghcheantar áitiúil atá molta:

An tInbhear Mór

Arklow No. 1 Urban, Arklow No. 2 Urban, Arklow Rural, Aughrim, Avoca, Ballinaclash, Ballinacor, Ballinderry, Ballyarthur, Cronebane, Dunganstown South, Dunganstown West, Ennereilly, Kilballyowen, Kilbride, Kilpipe, Knockrath agus Rathdrum.

Bealach Conglais

Aghowle, Ballingate, Ballinglen, Ballinguile, Ballybeg, Baltinglass, Blessington, Burgage, Carnew, Coolattin, Coolballintaggart, Coolboy, Cronelea, Donaghmore, Donard, Dunlavin, Eadestown, Hartstown, Hollywood, Humewood, Imael North, Imael South, Kilbride, Killinure, Lackan, Lugglass, Money, Rath, Rathdangan, Rathsallagh, Shillelagh, Stratford, Talbotstown, The Grange, Tinahely, Tober, Togher agus Tuckmill.

Bré Thoir

Bray No. 1 Urban, Bray No. 2 Urban, Bray No. 3 Urban agus Rathmichael (Bray).

Bré Thiar

Enniskerry, Kilmacanoge agus Powerscourt.

Na Clocha Liatha

Delgany, Greystones, Kilcoole agus Newcastle Lower.

Cill Mhantáin

Altidore, Ballycullen, Brockagh, Calary, Dunganstown East, Glendalough, Glenealy, Killiskey, Moneystown, Newcastle Upper, Oldtown, Togher, Trooperstown, Wicklow Rural agus Wicklow Urban.

AGUISÍNÍ

Aguisín I

Rialacha Nósanna Imeachta don Choiste Teorainneacha Toghcheantair Áitiúla Uimh. 1

1. Glacann an Coiste, leis seo, leis na rialacha sin chun cabhrú leis a chuid feidhmeanna a chur i bhfeidhm i gceart agus go héifeachtach.
2. Is é an córam a bheidh ann do chruinniú an Choiste ná triúr.
3. D'fhéadfadh an Coiste gníomhú d'ainneoin folúntas a bheith ina bhallraíocht, faoi réir riachtanas chórait.
4. Mura bhfuil an Cathaoirleach i láthair ag cruinniú, roghnóidh baill an Choiste duine díobh féin le bheith mar Chathaoirleach don chruinniú sin.
5. Aontófar ar aon ábhar ag cruinnithe coiste de réir comhdhearcadh. Murar féidir teacht ar chomhdhearcadh agus go gcaithfear socrú a dhéanamh faoi cheist trí vótáil, tiocfar ar chinneadh trí thromlach vótaí na mball atá i láthair agus a chaitheann vóta ar an gceist, le vóta amháin ag gach ball agus dá dtarlódh sé go mbeadh na vótaí roinnte go cothrom, bheadh an dara vóta nó vóta réitigh ag an gCathaoirleach.
6. Níl sé de chead ag aon duine, gan toiliú an Choiste, aon eolas a fuarthas agus é/í ag freastal mar bhall den Choiste nó mar dhuine ar cuireadh a c(h)uid seirbhísí ar fáil don Choiste aon eolas a nochtadh a bhaineann le gnó an Choiste nó le feidhmíocht fheidhmeanna an Choiste.
7. Ní bheidh aon chumarsáid ag aon bhall den Choiste nó ag a rúnaíocht le haon duine lasmuigh den Choiste agus dá rúnaíocht a bhfuil sé mar chuspóir leis tionchar a bheith aige/aici ar fheidhmíocht an Choiste ina chuid feidhmeanna.
8. Déanfar pléití an Choiste go príobháideach agus ní thabharfar cead go hiondúil do dhaoine nach baill iad den Choiste nó den rúnaíocht a bheith i láthair ag cruinniú den Choiste. Ní bheidh cead ar aon chor ag aon duine nach bhfuil mar bhall den Choiste a bheith i láthair ag cruinniú leis an gculpóir tionchar a bheith acu ar fheidhmíocht an Choiste ina chuid feidhmeanna.
9. Socrófar cruinnithe an Choiste agus cuirfidh an Rúnaí na baill ar an eolas tar éis dul i gcomhairle leis an gCathaoirleach.
10. Glacfar le miontuairiscí gach cruinniú den Choiste ag an gcéad chruinniú eile agus ansin déanfaidh an Cathaoirleach iad a shíniú agus coinneoidh an Rúnaí iad.

Aguisín II (a)

Preasfhógra ag Lorg Aighneachtaí – 17 Eanáir 2018

Tá na Coistí um Theorainneacha Toghcheantair Áitiúla ag lorg aighneachtaí

Tá dhá choiste bunaithe ag an Aire Stáit don Rialtas Áitiúil agus d'Athchóiriú Toghcháin An tUas. John Paul Phelan T.D., chun athbhreithniú a dhéanamh ar thoghcheantair áitiúla agus tuairisc a thabhairt dó laistigh de shé mhí. Déanfaidh an tAire tuarascálacha an Choiste a mheas mar bhonn don athchóiriú ar thoghcheantair áitiúla atá faoina chumhachtaí reachtúla.

Tá sé mar chúram ar na Coistí moltaí a dhéanamh ar cheantair comhairle a roinnt i dtoghcheantair áitiúla agus ar an líon ball comhairle a cheapfar do gach toghcheantar áitiúil mar sin.

Táthar ag tabhairt faoin athbhreithniú ar thoghcheantair áitiúla ag súil le toghcháin áitiúla a bheith ar bun in 2019. Tabharfaidh na Coistí aird ar thorthaí Dhaonáirimh 2016. Is iad spriocanna polasaí an athbhreithniú ná méid na dtoghcheantar áitiúil atá mór ó thaobh limistéir de a laghdú agus thoghcheantair áitiúla atá uirbeach-dhírthe a ainmniú timpeall na mbailte is mó.

Tabharfaidh Coiste Uimh. 1 tuairisc agus moltaí i leith gach contae, ach amháin Corcaigh, Dún Laoghaire-Ráth an Dúin, Fine Gall, Gaillimh agus Baile Átha Cliath Theas, chomh maith le Cathair agus Contae Luimnigh agus Cathair agus Contae Phort Láirge. Níor chóir go mbeadh níos lú ná cúigear na níos mó ná seachtar ar na Comhairlí sin d'aon toghcheantar áitiúil, ag glacadh leis go bhféadfaí toghcheantair áitiúla le 3 nó 4 shuíochán a mholadh i gcúinsí doshéanta ar leith, má tharlaíonn go mbeadh méid thíreolaíoch an toghcheantair as cuimse mór.

Tabharfaidh Coiste Uimh. 2 tuairisc agus moltaí ar Chathair Bhaile Átha Cliath, agus ar chontaetha Dhún Laoghaire-Ráth an Dúin, Fine Gall agus Baile Átha Cliath Theas. Níor chóir go mbeadh níos lú ná cúigear ná níos mó ná seachtar ar na Comhairlí sin do gach toghcheantar áitiúil.

B'fhéidir go n-iarrfaí ar Choiste Uimh. 2 moltaí a dhéanamh ar Chorcaigh agus Ghailimh a roinnt i dtoghcheantair áitiúla freisin in am trátha.

Tá na Coistí ag lorg aighneachtaí anois maidir leis na hábhair a ndearnadh tagairt dóibh thuas.

Is féidir aighneachtaí a sheoladh trí ríomhphost chuig boundarycommittee@housing.gov.ie nó tríd an bpost chuig:

An Rúnaí,
Coistí um Theorainneacha Toghcheantair Áitiúla,
Seomra 1.67,
Teach an Chustaim,
Baile Átha Cliath 1.

chun go mbeidh siad istigh roimh an 5:00 p.m. ar an Luan 19 Feabhra 2018.

Tabhair ar aird le do thoil go mbeidh gach aighneacht le fáil ar láithreán gréasáin an Choiste agus go mb'fhéidir go mbeadh sé faoi réir iarratais Shaoráil Faisnéise.

Is féidir tuilleadh eolais a fháil ar na Coistí um Theorainneacha Toghcheantair Áitiúla, a dtéarma tagartha ar fad san áireamh ar www.boundarycommittee.ie nó trí theagmháil a dhéanamh leis an uimhir theileafóin 01-888-2769 nó 01-888-2031.

Aguisín II (b)

Preasfhógra ag Lorg Aighneachtaí [Corcaigh] – 11 Aibreán 2018

Cathair Chorcaí agus Contae Chorcaí - Athbhreithniú Thoghcheantair Áitiúil - Tá na Coistí um Theorainneacha Toghcheantair Áitiúla ag lorg aighneachtaí

Tá na Coistí um Theorainneacha Toghcheantair Áitiúla atá ann faoi láthair ceaptha ag an Aire Stáit don Rialtas Áitiúil agus d'Athchóiriú Toghcháin, an Uas. John Paul Phelan T.D. chun athbhreithniú agus moltaí a dhéanamh ar thoghcheantair áitiúla i gCathair Chorcaí agus i gContae Chorcaí.

Déanfar an t-athbhreithniú ar bhonn na teorann athchóirithe idir an chathair agus an contae, mar a mhol Grúpa Maoirseachta Feidhmiúcháin Chorcaí agus mar a bhí aontaithe ag an Rialtas, agus a dtabharfaidh reachtaíocht atá le tarlú go luath éifeacht dlí dó. D'fhonn chuspóir an athbhreithnithe, ba chóir don Choiste aird a thabhairt ar an daonra mar a bhí i nDaonáireamh 2016 agus gan a bheith ag glacadh leis go mbeadh aon athrú i mballraíocht iomlán Chomhairle Cathrach Chorcaí ná Comhairle Contae Chorcaí.

Déanfaidh an tAire Phelan tuarascálacha an Choiste a mheas mar bhonn don athchóiriú ar thoghcheantair áitiúla atá faoina chumhachtaí reachtúla. Táthar ag tabhairt faoin athbhreithniú ar thoghcheantair áitiúla ag súil le toghcháin áitiúla a bheith ar bun in 2019.

Tá sé mar chúram ar na Coistí tuairisc a thabhairt don Aire faoin 13 Meitheamh 2018.

Is é Coiste Uimh. 1 a dhéanfaidh an t-athbhreithniú ar Chontae Chorcaí. Ní bheidh níos lú ná cúigear ná níos mó ná seachtar Comhairleoirí d'aon toghcheantar áitiúil, ag glacadh leis go bhféadfaí toghcheantair áitiúla le 3 nó 4 shuíochán a mholadh i gcúinsí doshéanta ar leith.

Is é Coiste Uimh. 2 a dhéanfaidh an t-athbhreithniú ar Chontae Chorcaí. Ní bheidh níos lú ná cúigear ná níos mó ná seachtar comhairleoirí ann do gach toghcheantar áitiúil.

Tá na Coistí ag lorg aighneachtaí anois maidir le Cathair Chorcaí agus Contae Chorcaí i dtaobh na n-ábhar a ndearnadh tagairt dóibh thuas.

Is féidir aighneachtaí a sheoladh trí ríomhphost chuig boundarycommittee@housing.gov.ie nó tríd an bpost chuig:

An Rúnaí,
Coistí um Theorainneacha Toghcheantair Áitiúla,
Seomra 1.67,
Teach an Chustaim,
Baile Átha Cliath 1,
D01 W6X0

chun go mbeidh siad istigh roimh an 5:00 p.m. ar an gCéadaoin 9 Bealtaine 2018.

Tabhair ar aird le do thoil go mbeidh gach aighneacht le fáil ar láithreán gréasáin an Choiste agus go mb'fhéidir go mbeadh sé faoi réir iarratais Shaoráil Faisnéise.

Is féidir tuilleadh eolais a fháil ar na Coistí um Theorainneacha Toghcheantair Áitiúla, a dtéarma tagartha ar fad san áireamh ar www.boundarycommittee.ie nó trí theagmháil a dhéanamh leis an uimhir theileafóin 01-888-2769 nó 01-888-2031.

Aguisín II (c)

Preasfhógra ag Lorg Aighneachtaí [Gaillimh] – 8 Bealtaine 2018

Cathair na Gaillimhe agus Contae na Gaillimhe - Athbhreithniú Toghcheantair Áitiúil - Tá na Coistí um Theorainneacha Toghcheantair Áitiúla ag lorg aighneachtaí

Tá na Coistí um Theorainneacha Toghcheantair Áitiúla atá ann faoi láthair ceaptha ag an Aire Stáit don Rialtas Áitiúil agus d'Athchóiriú Toghcháin, an Uas. John Paul Phelan T.D. chun athbhreithniú agus moltaí a dhéanamh ar thoghcheantair áitiúla i gCathair na Gaillimhe agus i gContae na Gaillimhe.

Déanfar an t-athbhreithniú ar bhonn an mholta sa *Dara Tuarascáil den Sainghrúpa Comhairleach maidir le Socruithe Rialtais Áitiúil i nGaillimh* go mbeadh toghcháin áitiúla 2019 ar bun sa dá chomhairle mar atá siad faoi láthair.

D'fhonn chuspóir an athbhreithnithe, ba chóir don Choiste aird a thabhairt ar an daonra mar a bhí i nDaonáireamh 2016 agus gan a bheith ag glacadh leis go mbeadh aon athrú i mballraíocht iomlán Chomhairle Cathrach na Gaillimhe ná Comhairle Contae na Gaillimhe.

Déanfaidh an tAire Phelan tuarascálacha an Choiste a mheas mar bhonn don athchóiriú ar thoghcheantair áitiúla atá faoina chumhachtaí reachtúla. Táthar ag tabhairt faoin athbhreithniú ar thoghcheantair áitiúla ag súil le toghcháin áitiúla a bheith ar bun in 2019.

Tá sé mar chúram ar na Coistí tuairisc a thabhairt don Aire faoin 13 Meitheamh 2018.

Is é Coiste Uimh. 1 a dhéanfaidh an t-athbhreithniú ar Chontae na Gaillimhe. Ní bheidh níos lú ná cúigear ná níos mó ná seachtar Comhairleoirí d'aon toghcheantar áitiúil, ag glacadh leis go bhféadfaí toghcheantair áitiúla le 3 nó 4 shuíochán a mholadh i gcúinsí doshéanta ar leith.

Is é Coiste Uimh. 2 a dhéanfaidh an t-athbhreithniú ar Chathair na Gaillimhe. Ní bheidh níos lú ná cúigear na níos mó ná seachtar comhairleoirí ann do gach toghcheantar áitiúil.

Tá na Coistí ag lorg aighneachtaí anois maidir le Cathair na Gaillimhe agus Contae na Gaillimhe i dtaobh na n-ábhar a ndearnadh tagairt dóibh thuas.

Is féidir aighneachtaí a sheoladh trí ríomhphost chuig boundarycommittee@housing.gov.ie nó tríd an bpost chuig:

An Rúnaí,
Coistí um Theorainneacha Toghcheantair Áitiúla,
Seomra 1.67,
Teach an Chustaim,
Baile Átha Cliath 1,
D01 W6X0

chun go mbeidh siad istigh roimh an 5:00 p.m. ar an Déardaoin 31 BEALTAINÉ 2018.

Tabhair ar aird le do thoil go mbeidh gach aighneacht le fáil ar láithreán gréasáin an Choiste agus go mb'fhéidir go mbeadh sé faoi réir iarratais Shaoráil Faisnéise.

Is féidir tuilleadh eolais a fháil ar na Coistí um Theorainneacha Toghcheantair Áitiúla, a dtéarma tagartha ar fad san áireamh ar www.boundarycommittee.ie nó trí theagmháil a dhéanamh leis an uimhir theileafóin 01-888-2769 nó 01-888-2031.

Aguisín III

Liosta aighneachtaí a fuarthas In ord aibítire

Adam McCarthy
Adrienne O'Doherty
Aidan Sampey
Alan agus Elizabeth Stewart
Alan Farrell T.D.
Alan Manning
Alan O'Callaghan
Andrea O'Driscoll
Antóin Mac Gabhann
Aoife Hickey
Cumann Rialtas Áitiúil Éireann
Cumann Áitritheoirí Radharc an Atlantaigh - Myrtleville
Baby Pereppadan
Grúpa Balgaddy Ag Obair le Chéile
Cumann Gnó Bhaile an Chollaigh
Cumann Pobail Bhaile an Locha
Cumann Pobail Bhaile an Ridire
Ber Looney
Bernadette Nic Gabhann
Beryl Lawlor
Billy Timmins
Blaine Gaffney
Blair Feeney
Grúpa Oibre Bohan-Marren
Breandán Fitzgerald
Brenda Kelly
Brendan Heneghan
Brendan Kernan
Brian Stanley T.D.
Brigid Gallen
Carmel Conway
Carol Maxwell
Carol Wade
Comhairle Pobail Charraig Thuathail
Comhaontas Comhlachais Oileán Ciarraí
Cathal Boland
Cathal Foley
Cathriona Clooney
Christine O'Grady
Ciaran McDonald
Comhairle Contae an Chláir
Comhlacht Forbartha Áiseanna Spóirt Phobal Chluaine
Pobal um Athruithe Chóibh
Colin agus Ber McKeeman
Colm Donoghue
Comhairle Cathrach Chorcaí
Comhairle Contae Chorcaí
An Comhairleoir Adam Teskey
An Comhairleoir Al McDonnell
An Comhairleoir Alan Tobin

An Comhairleoir Albert Doherty
An Comhairleoir Alison Gilliland
An Comhairleoir Andrew Montague
An Comhairleoir Andy Moloney
An Comhairleoir Anne Feeney
An Comhairleoir Anthony Barry
An Comhairleoir Barbara-Anne Murphy
An Comhairleoir Barry Martin
An Comhairleoir Bobby O'Connell
An Comhairleoir Breda Gardner
An Comhairleoir Brendan Barry
An Comhairleoir Brendan Cronin
An Comhairleoir Brian Lawlor
An Comhairleoir Brian McDonagh
An Comhairleoir Christy Curtin
An Comhairleoir Christy Hyland
An Comhairleoir Cieran Perry
An Comhairleoir Damien Geoghegan
An Comhairleoir Damien O'Farrell
An Comhairleoir Damien O'Reilly
An Comhairleoir Damien Ryan
An Comhairleoir Darragh Butler
An Comhairleoir David Daniels
An Comhairleoir David Hynes
An Comhairleoir Deirdre Donnelly
An Comhairleoir Derek Mitchell
An Comhairleoir Dermot Lacey
An Comhairleoir Des Guckian
An Comhairleoir Domnick Connolly
An Comhairleoir Donal Grady
An Comhairleoir Eddie Fitzpatrick
An Comhairleoir Edward Timmins
An Comhairleoir Elenora Hogan
An Comhairleoir Emer Higgins
An Comhairleoir Emily Wallace
An Comhairleoir Fidelis Doherty
An Comhairleoir Fintan Phelan
An Comhairleoir Francis Deane
An Comhairleoir Francis Timmons
An Comhairleoir Frank Godfrey
An Comhairleoir Frank Moran
An Comhairleoir Frankie Keena
An Comhairleoir Gearóid Murphy
An Comhairleoir George Lawlor
An Comhairleoir Ger Mitchell
An Comhairleoir Gerry O'Neill
An Comhairleoir Guss O'Connell
An Comhairleoir Ian Doyle
An Comhairleoir Jack Murray
An Comhairleoir James Charity
An Comhairleoir James Kelly
An Comhairleoir Jason Murphy
An Comhairleoir Jerome Scanlan
An Comhairleoir Jerry Lundy
An Comhairleoir Jim Gildea
An Comhairleoir Jim Moore

An Comhairleoir Jim Tenanty
An Comhairleoir Jimmy Moloney
An Comhairleoir Joe Conway
An Comhairleoir Joe Kelly
An Comhairleoir John Browne
An Comhairleoir John Caulfield
An Comhairleoir John Clendennen
An Comhairleoir John Cummins
An Comhairleoir John Francis Flynn
An Comhairleoir John O'Leary
An Comhairleoir Johnny Flynn
An Comhairleoir Johnny Healy-Rae
An Comhairleoir Kathleen Shanagher
An Comhairleoir Ken Glynn
An Comhairleoir Laurence Fallon
An Comhairleoir Liam Callaghan
An Comhairleoir Liona O'Toole
An Comhairleoir Malcolm Byrne
An Comhairleoir Malcom Noonan
An Comhairleoir Mark Stafford
An Comhairleoir Mary Farrell
An Comhairleoir Mary Freehill
An Comhairleoir Mary Hoade
An Comhairleoir Mary Rose Desmond
An Comhairleoir Maura Healy-Rae
An Comhairleoir Melissa O'Neill
An Comhairleoir Michael Connolly
An Comhairleoir Michael D. O'Shea
An Comhairleoir Michael Dollard
An Comhairleoir Michael Fahy
An Comhairleoir Michael Gleeson
An Comhairleoir Michael Hillery
An Comhairleoir Michael J. O'Ryan
An Comhairleoir Michael Loftus
An Comhairleoir Michael McBride
An Comhairleoir Michael Sheahan
An Comhairleoir Mick Finn
An Comhairleoir Mike Cubbard
An Comhairleoir Niall Kelleher
An Comhairleoir Nicholas Crossan
An Comhairleoir Nick Killian
An Comhairleoir Nicola Lawless
An Comhairleoir Noel Cribbin
An Comhairleoir Oliver Tully
An Comhairleoir Orla Leyden
An Comhairleoir P J Ryan
An Comhairleoir Paddy McCartan
An Comhairleoir Paddy Meade
An Comhairleoir Pat Dunne
An Comhairleoir Pat McMahan
An Comhairleoir Pat O'Toole
An Comhairleoir Patrick Connor-Scarteen
An Comhairleoir Patsy O'Brien
An Comhairleoir Paudie Dineen
An Comhairleoir Paul Gogarty
An Comhairleoir Paul Hand

An Comhairleoir Paul Hayes
An Comhairleoir Paul Mulville
An Comhairleoir Paul Murphy
An Comhairleoir Pip Breen
An Comhairleoir Ray McAdam
An Comhairleoir Ray Murphy
An Comhairleoir Rebecca Moynihan
An Comhairleoir Rena Donaghey
An Comhairleoir Séadhna Logan
An Comhairleoir Séamus Cosá Mac Gearailt
An Comhairleoir Seamus McGrath
An Comhairleoir Seamus Weir
An Comhairleoir Sean Smith
An Comhairleoir Shane P. O'Reilly
An Comhairleoir Sharon Keogan
An Comhairleoir Sinéad Burke
An Comhairleoir Stephen Keary
An Comhairleoir Tania Doyle
An Comhairleoir Thomas Healy
An Comhairleoir Thomas McEllistrim
An Comhairleoir Thomas Moloney
An Comhairleoir Thomas Welby
An Comhairleoir Tim Brosnan
An Comhairleoir Tom Kelly
An Comhairleoir Tom Wood
An Comhairleoir Tony Fitzgerald
An Comhairleoir Valerie Byrne
An Comhairleoir Walter Lacey
Cumann Forbartha Chúirt Mhic Shéafraidh
D.J. Moore
Daniel K. Sullivan
Danny Collins
Danny Healy-Rae T.D.
Danny Lafferty
David Boyle
David Doran
David Farrell
David Hyde
David Rouse
Deaglán Ó Broin
Declan Myers
Declan Tobin
Denis Ahern
Denis Looney
Denis O'Sullivan
Derek Murphy
Des Gunning
Des O'Doherty
Dessie Ellis T.D.
Dimitri Cafolla
Comhairle Contae Dhún na nGall
Comhairle Pobail Dhroim Seanbhó
Áitritheoirí Dhroim Seanbhó
Comhairle Cathrach Bhaile Átha Cliath
Clár Athbheochana Dhamhliag
Áitritheoirí Lána Dhún Bró - Naomh Mairéad

Éamon Ó Gamhna
Eamonn Hughes
Edith Wynne
Edmond agus Carol Gibbs
Eimear Marron
Elaine Dooley - Páirtí an Lucht Oibre
Elaine Smith
Emer Kernan
Emily O'Doherty
Eoghan Howe
Eoin Neylon - Droimeanach Slachtmhar
Evie Sammon
Fergus O'Rourke
Fianna Fáil - Comhairle Bhaile Átha Luain
Fianna Fáil - Comhairle Dáilcheantair Dhún Laoghaire
Fianna Fáil - Comhairle Ceantair Inis Díomain
Fianna Fáil - Comhairle Dáilcheantair Ghaillimh Thoir
Fianna Fáil - Comhairle Dáilcheantair Ghaillimh Thiar
Fianna Fáil - Comhairle Dáilcheantair Uíbh Fhailí
Fianna Fáil - Grúpa Comhairleoirí Chomhairle Contae Loch Garman
Cumann Fianna Fáil - Cathair na Mart
Fine Gael
Fine Gael - Brainse na mBuailtíní-Inse
Fine Gael - Feidhmeannas Chontae an Chabháin
Fine Gael - An Ráth
Fine Gael - Corcaigh Theas-Lár
Fine Gael - Bun an Tábhairne
Fine Gael - Feidhmeannas Dháilcheantair Dhún na nGall
Fine Gael - Brainse Dhroim Seanbhó
Fine Gael - Cuan Bhaile Átha Cliath Theas
Fine Gael - Baile Átha Cliath Láir
Fine Gael - Dáilcheantair Bhaile Átha Cliath Fhine Gall
Fine Gael - Baile Átha Cliath Ráth an Dúin
Fine Gael - Brainse Gerry Wallace
Fine Gael - Oifigigh Dháilcheantair Chiarraí
Fine Gael - Dáilcheantair Chill Dara Thuaidh
Fine Gael - Cill Chainnigh
Fine Gael - Brainse Chill Mhichíl
Fine Gael - Longfort
Fine Gael - An Mhí Thoir & An Mhí Thiar
Fine Gael - Feidhmeannas Chontae Mhuineacháin
Fine Gael - An tAonach An Port Nua
Fine Gael - Coiste Straitéise Uíbh Fhailí
Fine Gael - Brainse PJ Lynch
Fine Gael - Feidhmeannas Dháilcheantair Ros Comáin na Gaillimhe
Fine Gael - Feidhmeannas Dháilcheantair Shligigh
Fine Gael - Feidhmeannas Dháilcheantair Thiobraid Árann
Fine Gael - Brainse Willie O'Brien
Grúpa Fhine Gael - Comhairle Contae Chorcaí
Fiona Russell
Florence Keary
Frances Fitzgerald T.D.
Francis agus Margaret Breslin
Garrett Lyons
Gavan Cooper
Geraldine agus Michael Dwyer

Gerard Collins
Gerard Treanor
Comhairle Pobail Ghníomh go Leith
Grainne Bailey Farrell
Harry Walsh
Cumann Áitritheoirí Pháirc Herbert
Hugh McAtamney, Marie McAtamney agus Amy McAtamney
Ian Callaghan
Jamal Sabahi
James O'Shaughnessy
Jason Fitzharris
Jason Lyne
Jim Joe Flynn
Jim O'Dea
Jimí Ó Lorcáin
Joan O'Connor
Joanna Tuffy, David Eaton agus Eamon Tuffy
Joe Keenan
John Buckley
John Farrell
John Gannon
John Jefferies
John O'Callaghan
John Pender
John Sheahan
John Walsh
Joseph Ahern
Josephine McLoughlin
Comhairle Contae Chiarraí
Kevin O'Regan
Comhairle Contae Chill Dara
Fóram Pobail Chill Mhocheanóg
Grúpa Atógála Chill Mhic Réanáin
Grúpa Forbartha Dheonach Mheitheal Chill Mháille
Cumann CLG Chill Síoláin Chill Chaise
Coiste Bailte Slachtmhara Chill Síoláin
Cumann Áitritheoirí Chior Mhic Í/An Ghrianáin
Líonra Chnoc Lín
Páirtí an Lucht Oibre - Brainse Chluain Dolcáin
Páirtí an Lucht Oibre - Cuan Bhaile Átha Cliath Theas
Páirtí an Lucht Oibre - Baile Átha Cliath Lár
Páirtí an Lucht Oibre - Baile Átha Cliath Thiar Theas
Les Grennan
Lydia Groennert
Marie McMahan
Marie Sherlock
Marion O'Shea
Mark Khan
Martin Ferris T.D.
Martin Horan
Martin McGinley
Martin Sadlier
Martina O'Connor
Mary B. Prendergast, Tony O'Connor, Mick Duffy agus Cathy Mulroe
Mary Butler T.D.
Mary Maxwell

Matthew Folan
Maureen Kearns
Comhairle Contae na Mí
Baill de Cheantar Bardasach an Inbhir Mhóir
Baill de Cheantar Bardasach Chill Dhéagláin
Baill de Cheantar Bardasach Bhealach Conglais
Baill de Cheantar Bardasach Bhré
Baill de Choiste Cheantar Iarthuaiscirt Chomhairle Contae Bhaile Átha Cliath
Baill de Cheantar Bardasach Dhún Garbhán-Lios Mór
Baill de Cheantar Bardasach Ghuaire
Baill de Cheantar Bardasach na hInse-Baile an Bhiataigh
Baill de Cheantar Bardasach Longfoirt
Baill de Chomhairle Contae Ros Comáin
Baill de Chomhairle Contae Thiobraid Árann
Michael Collins T.D.
Michael J. Dean
Michael McCaffrey
Michael McGrath T.D.
Micheál Martin T.D.
Comhairle Pobail Mhainistir na Móna
Nancy Horan
Niall Keady
Niamh Crowley
Niamh Kernan
Noel agus Deirdre Condon
P. Gallagher
Paddy Wade
Pat Deering T.D.
Pat McDaid
Patrick Connolly
Patrick J. Kelly
Paul Kavanagh
Peter O'Donovan
Bailte Slachtmhara Bhaile Phib
Phil agus Tom Flood
Racheal Bourke
Cumann Forbartha Ráth Droma
Coiste Pháirc Spraoi Ráth Droma
Comhairle Pobail An Ráth Mhóir
Regina Doherty T.D.
An tOirmhinneach James Walton SP
Richard O'Leary
Rory Hogan
Rory McEvoy
Cumann Pobail Páirce na Canálacha Ríoga & Cumann Pobail Rathborne
Ruth Brittain
Samantha Long
Samuel O'Connor
Seamus Rodgers
Seán Beirne
Sean Carey
Sean Fleming T.D.
Sean Hallinan
Sean McMahan
Seanachán Mac Gearailt.
Seosamh Ó Laoi

Shane Cassells T.D.
Sheila Grimes
Sinn Féin - Droichead Átha
Sinn Féin - Baile Átha Cliath Láir Thiar
Sinn Féin - Ciarraí
Sinn Féin - Cathair Luimnigh
Sinn Féin - Tiobraid Árann
Na Daonlathaigh Shóisialta - Corcaigh Lár Thuaidh
Coiste Stiúrtha na Dlúthpháirtíochta
Grúpa Áitritheoirí Cásmhara Naomh Mairéad
Stephen Coakley
Stephen Nolan
Steven O'Sullivan
Susan Lawlor
Tadhg Hyland
Comhairle Pobail Thamhlachta
Iontaobhas Dhomhnach Broc
The Green Party / Comhaontas Glas
Páirtí na nOibrí - Réigiún Chorcaí
Páirtí na nOibrí - Dáilcheantar Bhaile Átha Cliath Láir Thiar
Thomas Brosnan
Thomas Gibney
Thomas Heavey
Thomas Keenan
Thomas Lyons
Tim Coffey
Tirconaill Tribune
Tom Kerrigan
Tom O'Regan - Comhairle Pobail Bhaile Uí Aodha
Tony Daly
Tony O'Donovan
Ionad Pobail agus Ealaíne Thrácht Fhionn
Vincent Coyle
Vincent McCormack
Cumann Pobail Chnocán na Biolraí
Comhairle Contae na hIarmhí
Comhairle Contae Chill Mhantáin
William Winters

Aguisín IV

Téarmaí Tagartha i gcomhair athbhreithnithe ar Chorcaigh agus Ghailimh

Athbhreithniú ar thoghcheantair áitiúla i gContae Chorcaí

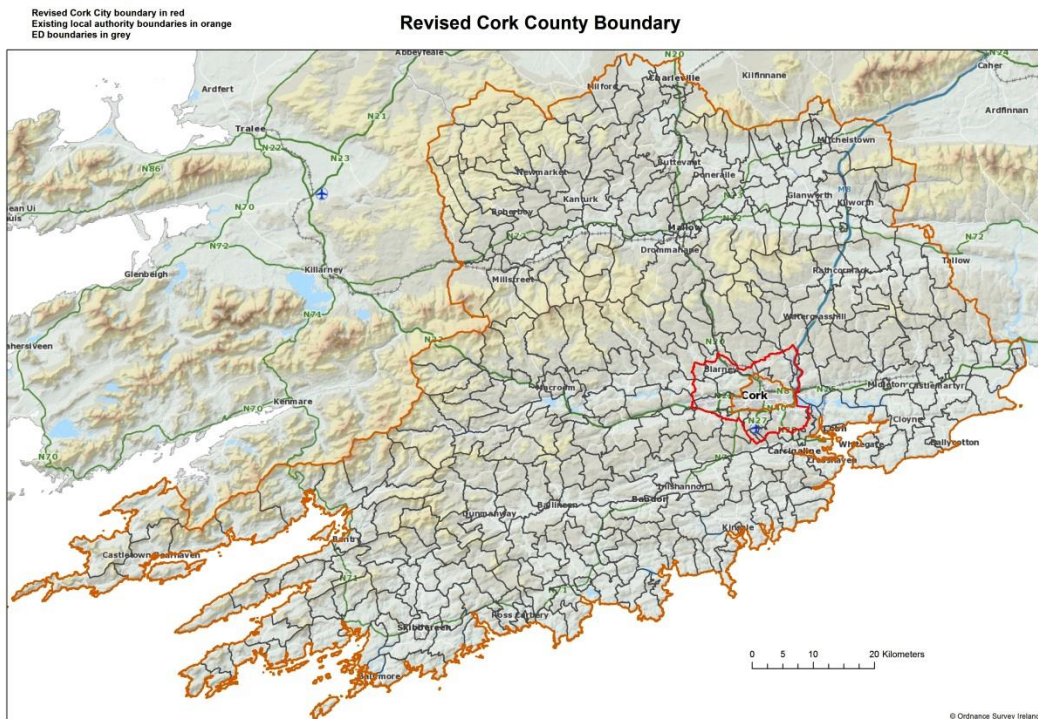
Téarmaí Tagartha– Coiste Uimh. 1

1. Athbhreithniú agus moltaí a dhéanamh maidir le Contae Chorcaí a roinnt i dtoghcheantair áitiúla agus an líon ball a bheadh sannta do gach toghcheantar mar sin.
2. D'fhonn cuspóirí an athbhreithnithe, beidh teorainn Chontae Chorcaí mar atá á thaispeáint ar an léarscáil atá iniata leis na téarmaí tagartha agus a dtabharfar éifeacht dlí dó faoin reachtaíocht atá le tarlú go luath.
- 3 (i) D'fhonn cuspóir an athbhreithnithe, ba chóir go dtabharfadh an Coiste aird ar an daonra mar a bhí sé i nDaonáireamh 2016, go nglacfadh sé leis nach mbeadh aon athrú ar bhallaíocht iomlán Chomhairle Contae Chorcaí a bhí sonraithe san Acht Rialtais Áitiúil 2001 mar atá leasaithe san Acht um Athchóiriú Rialtais Áitiúil 2014 agus is ceart dó, a oiread agus is féidir agus faoi réir ag riachtanais na dtéarmaí tagartha seo, athraitheas ón meán-ionadaíocht aonair in údarais áitiúla a choinneáil laistigh den raon móide nó lúide 10%.
- 3 (ii) Níor chóir go mbeadh níos lú ná cúigear na níos mó ná seachtar ar na Comhairlí sin d'aon toghcheantair áitiúil, ag glacadh leis go bhféadfaí toghcheantair áitiúla le 3 nó 4 shuíochán a mholadh i gcúinsí doshéanta ar leith, má tharlaíonn go mbeadh méid threolaíoch an toghcheantair as cuimse mór.
4. Ainmneofar toghcheantar nó toghcheantair áitiúla cathair-dhírithe ar leith maidir le gach baile a bhfuil a dhaonra laistigh den chontae, mar atá deimhnithe i nDaonáireamh 2016, nuair atá sé slánaithe go dtí an 1,000 is gaire, cothrom le nó níos mó ná 15,000. A mhéid is féidir é, ní shannfar níos lú ná cúigear comhaltaí de Chomhairle Contae Chorcaí do gach toghcheantar áitiúil den sórt sin. Beidh na toghcheantair seo uile bunaithe, a oiread is féidir, ar cheantair an “bhaile daonáirimh” mar atá sainmhínithe le haghaidh chuspóirí Dhaonáirimh 2016.
5. Is ceart toghcheantair áitiúla eile a dheardh, a oiread is féidir, timpeall ar cheantair uirbeacha, le haird chuí ar fhéiniúlachtaí agus naisc áitiúla agus pobail chomh maith le teorainneacha nádúrtha agus ar an ngá atá le héifeachtúlacht rialaithe agus ionadaíoch na gcomhaltaí tofa a éascú, lena n-áirítear go háirithe, an gá atá le hainmniú toghcheantair áitiúla atá an-mhór ó thaobh achair nó a shíneann amach an iomarca ó thaobh faid a sheachaint.
6. Nuair a bhíonn moltaí á ndéanamh maidir le toghcheantair áitiúla is ceart don Choiste na moltaí seo a leanas a chur san áireamh maidir le leagan amach na gCeantar Bardasach:
 - (i) D'fhéadfaí Ceantair Bhardasacha a roinnt i 2 toghcheantar áitiúil mar a mheasann an Coiste a bheith oiriúnach, ach amháin nuair a éilíonn na téarmaí tagartha a mhalairt, nó nuair a mheasann an Coiste nach mbeadh sé oiriúnach.

- (ii) Ní bheidh líon Ball Cheantar Bardasach níos lú ná 6 ach amháin, i gcúinsí eisceachtúla (mar shampla, nuair a bhaineann sé le daonra), nuair a mheasann an Coiste go bhfuil gá leis go mbeadh aon toghcheantar áitiúil singil i limistéar, agus sa chás sin ní bheadh líon na mball níos lú ná cúigear.

7. Beidh aird ag an gCoiste ar:

- (i) bheartas an Rialtais maidir le rialtas áitiúil, lena n-áirítear aon tuarascáil bhreise, ráiteas nó cinneadh a dhéantar maidir leis le linn an athbheithnithe, agus ar aon treoir nó riachtanas eile a eisíonn an tAire
- (ii) Na moltaí maidir le toghcheantair áitiúla agus ceantair bhordasacha (go háirithe ag alt 12.1.7) i dtuarascáil an tSainghrúpa Comhairleach ar Shocruithe Rialtais Áitiúil i gCorcaigh arna dhátú Aibreán 2017.



(Aguisín IV Ar leanúint)

Athbhreithniú ar thoghcheantair áitiúla i gContae na Gaillimhe

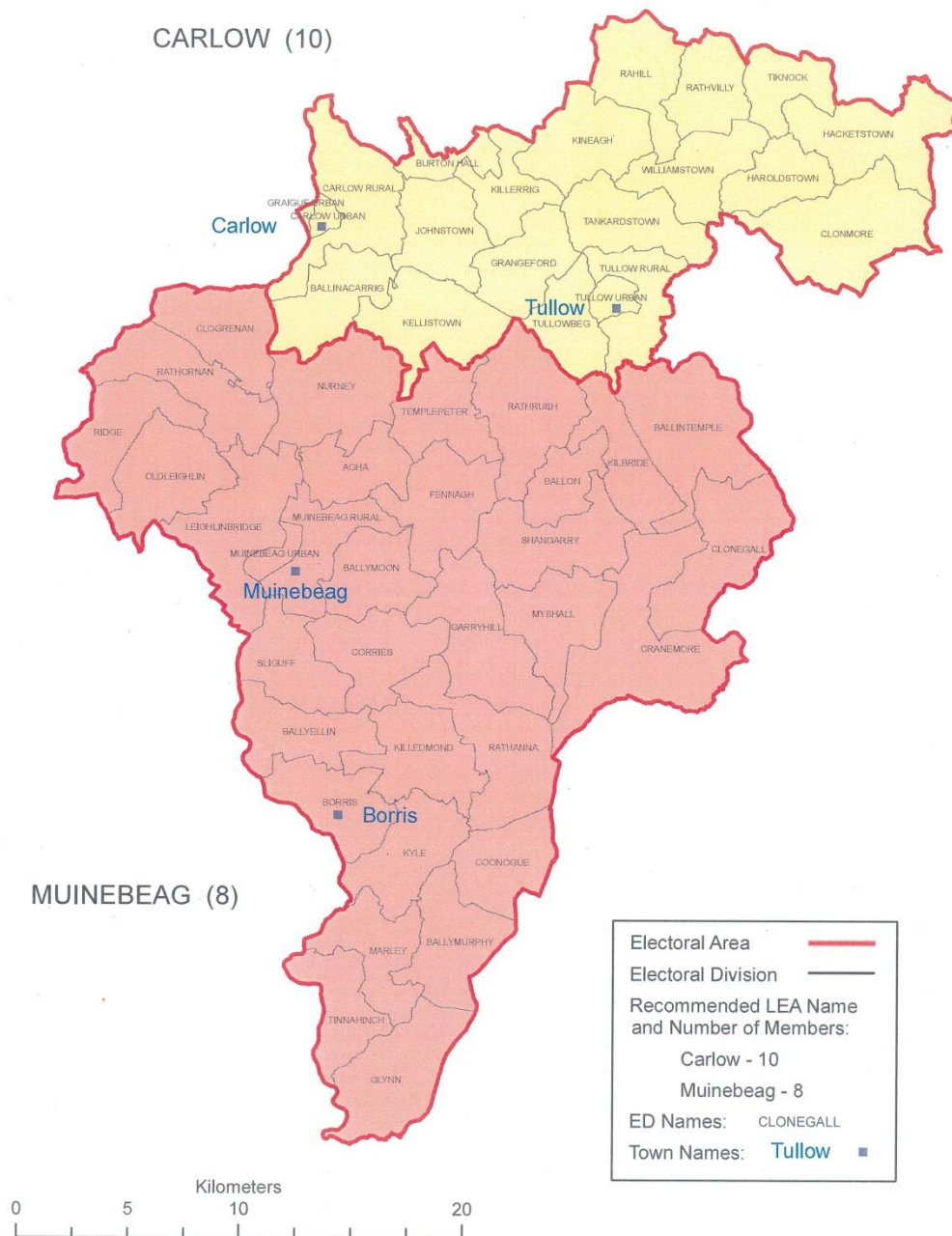
Téarmaí Tagartha – Coiste um Theorainneacha Toghcheantar Áitiúil Uimh. 1

1. Athbhreithniú agus moltaí a dhéanamh maidir le Contae na Gaillimhe a roinnt i dtoghcheantair áitiúla agus an líon ball a bheadh sannta do gach toghcheantar mar sin.
2. D'fhonn cuspóir an athbhreithnithe, ba chóir go dtabharfadh an Coiste aird ar an daonra mar a bhí sé i nDaonáireamh 2016, go nglacfaidh sé leis nach mbeadh aon athrú ar bhallraíocht iomlán Chomhairle Contae na Gaillimhe a bhí sonraithe san Acht Rialtais Áitiúil 2001 mar atá leasaithe san Acht um Athchóiriú Rialtais Áitiúil 2014 agus is ceart dó, a oiread agus is féidir agus faoi réir ag riachtanais na dtéarmaí tagartha seo, athraitheas ón meán-ionadaíocht aonair in údaráis áitiúla a choinneáil laistigh den raon móide nó lúide 10%.
3. Níor chóir go mbeadh níos lú ná cúigear na níos mó ná seachtar ar na Comhairlí sin d'aon toghcheantair áitiúil, ag glacadh leis go bhféadfaí toghcheantair áitiúla le 3 nó 4 shuíochán a mholadh i gcúinsí doshéanta ar leith, má tharlaíonn go mbeadh méid thíreolaíoch an toghcheantair as cuimse mór.
4. Is ceart toghcheantair áitiúla eile a dhearadh, a oiread is féidir, timpeall ar cheantair uirbeacha, le hairead chúil ar fhéiniúlachtaí agus naisc áitiúla agus pobail chomh maith le teorainneacha nádúrtha agus ar an ngá atá le héifeachtúlacht rialaithe agus ionadaíoch na gcomhaltaí tofa a éascú, lena n-áirítear go háirithe, an gá atá le hainmniú toghcheantair áitiúla atá an-mhór ó thaobh achair nó a shíneann amach an iomarca ó thaobh faid a sheachaint.
5. Nuair a bhíonn moltaí á ndéanamh maidir le toghcheantair áitiúla is ceart don Choiste na moltaí seo a leanas a chur san áireamh maidir le leagan amach na gCeantar Bardasach:
 - (i) Is féidir Ceantair Bhardasacha a roinnt in 2 toghcheantar nó níos mó mar a mheasann an Coiste a bheith cuí.
 - (ii) Ní bheidh líon Ball Cheantar Bardasach níos lú ná 6 ach amháin, i gcúinsí eisceachtúla (mar shampla, nuair a bhaineann sé le daonra), nuair a cheapann an Coiste go bhfuil gá leis go mbeadh aon toghcheantar áitiúil singil i limistéar, agus sa chás sin ní bheadh líon na mball níos lú ná cúigear.
6. Beidh aird ag an gCoiste ar bheartas an Rialtais maidir le rialtas áitiúil, lena n-áirítear aon tuarascáil bhreise, ráiteas nó cinneadh a dhéantar maidir leis le linn an athbhreithnithe, agus ar aon treoir nó riachtanas eile a eisíonn an tAire.

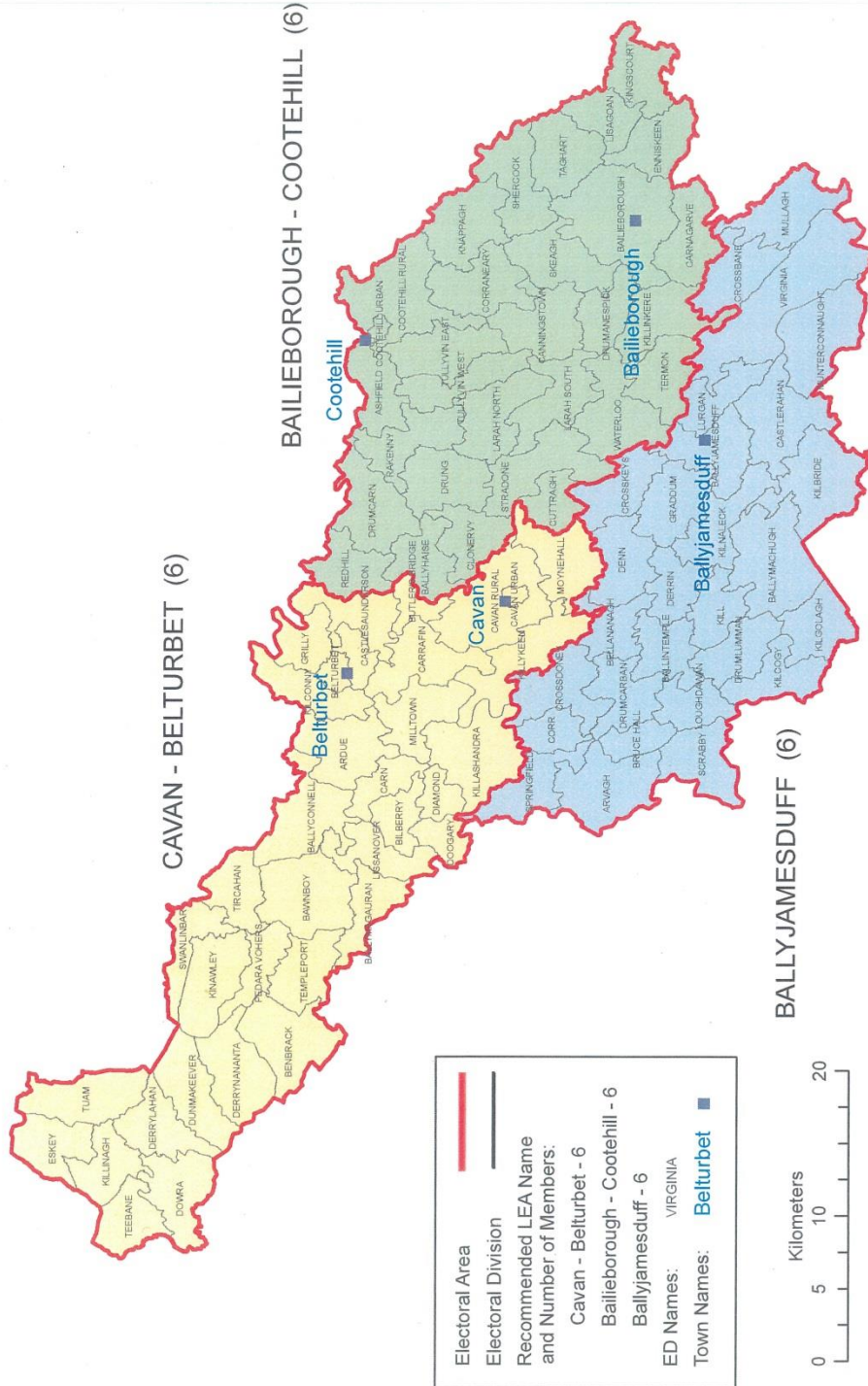
Aguisín V
Mapaí a thaispeánann na toghcheantair áitiúla in 2013

Local Electoral Area Boundary Committee Report 2013

County Carlow

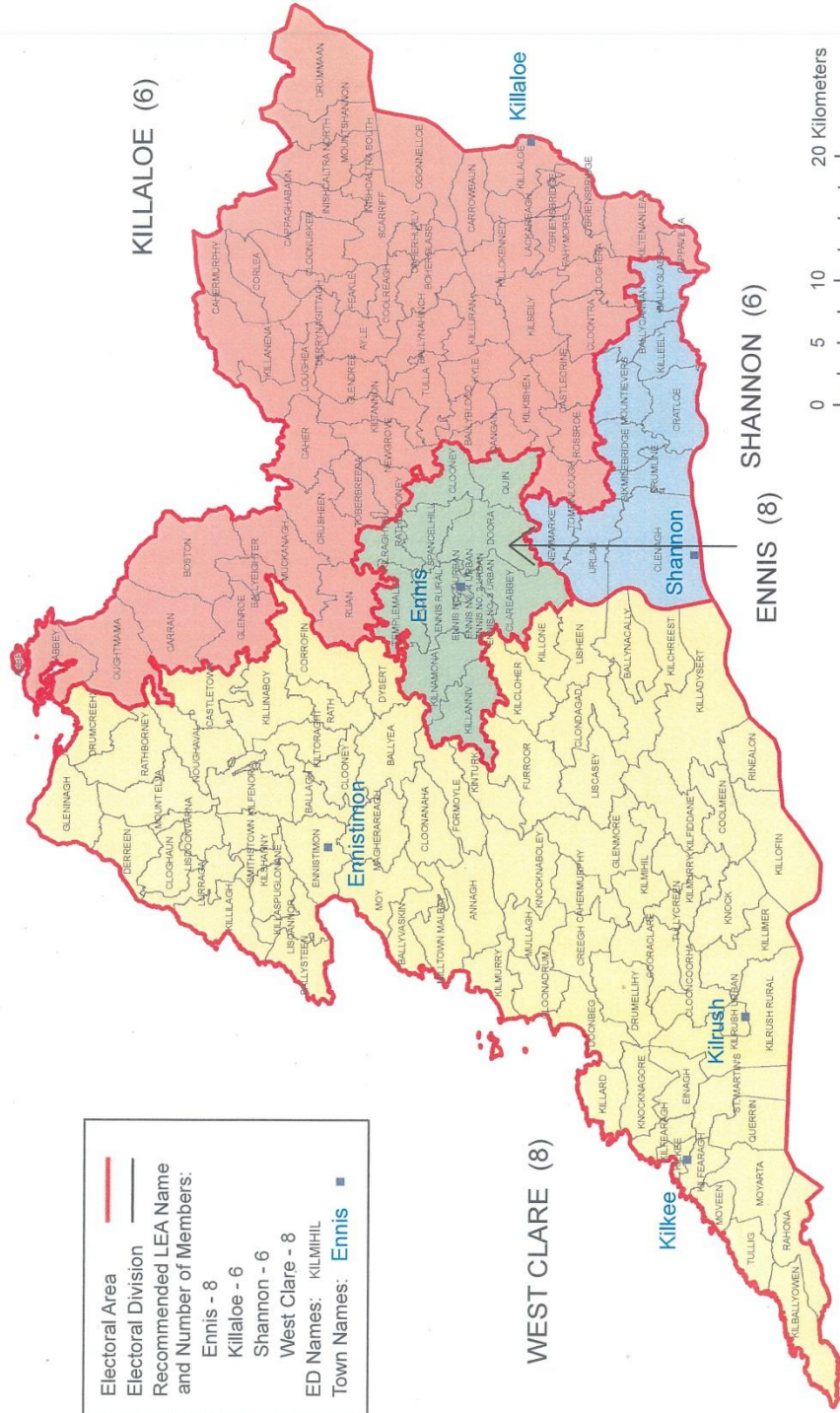


Local Electoral Area Boundary Committee Report 2013
County Cavan



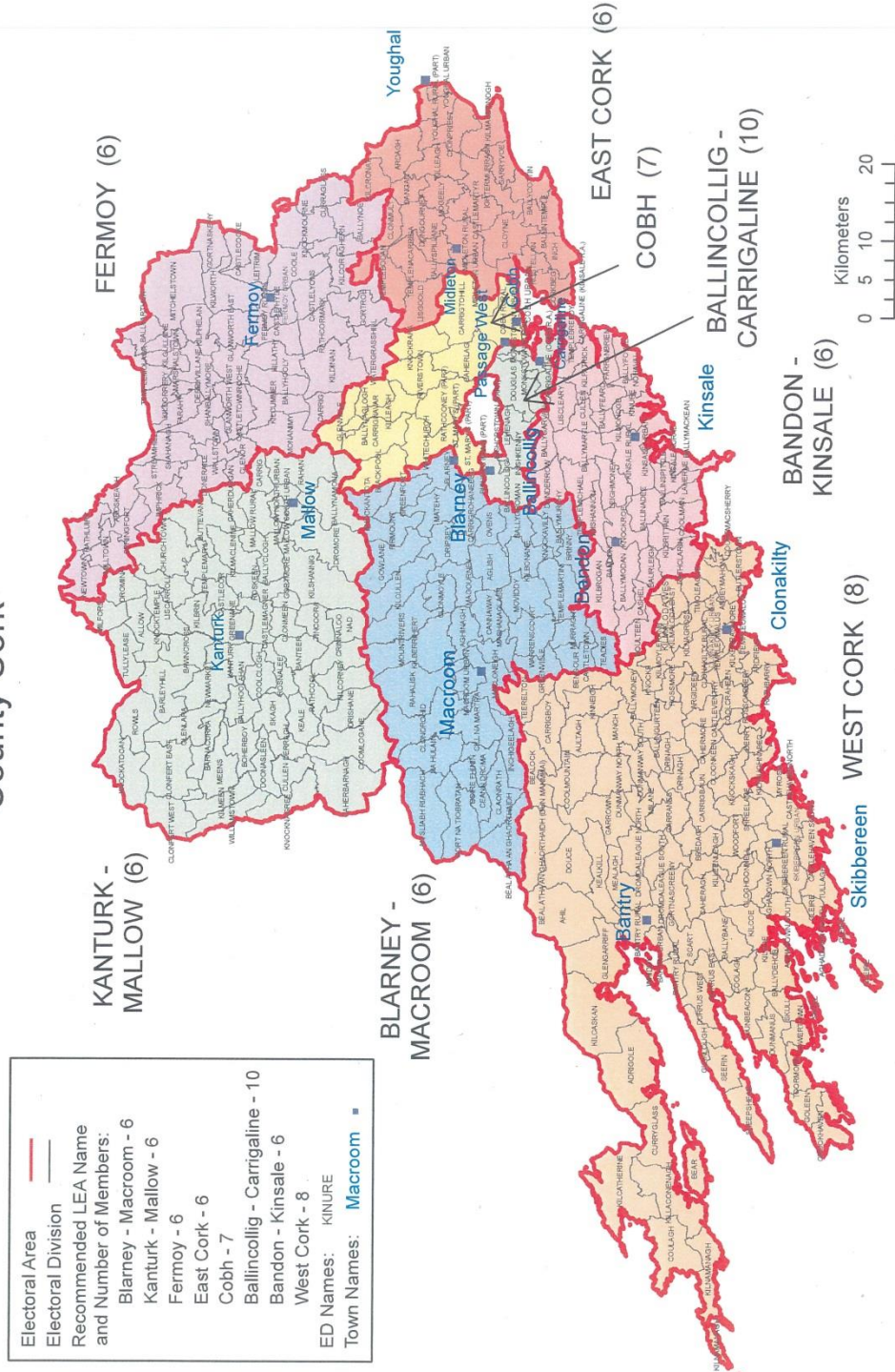
Local Electoral Area Boundary Committee Report 2013

County Clare



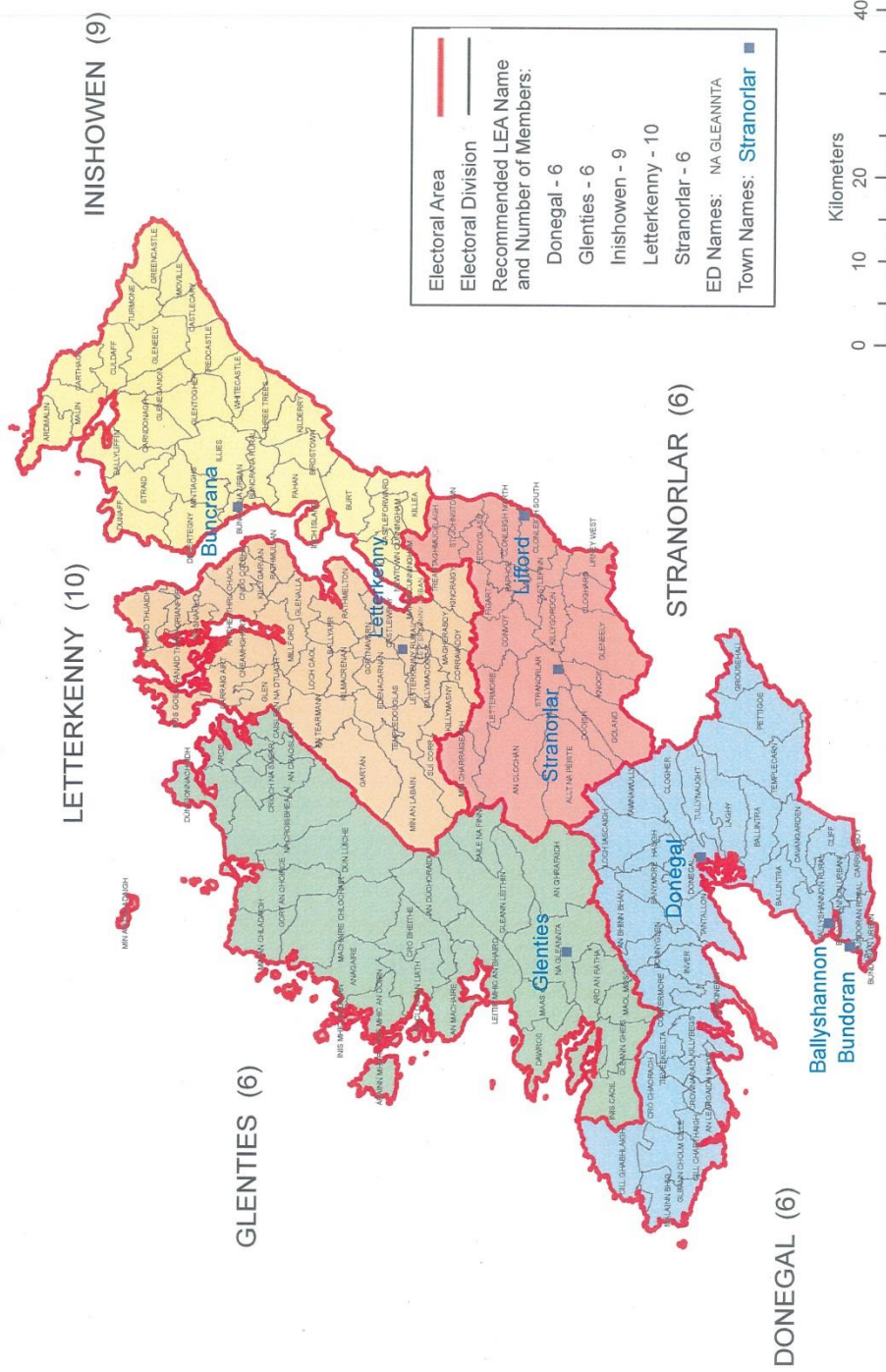
Local Electoral Area Boundary Committee Report 2013

County Cork

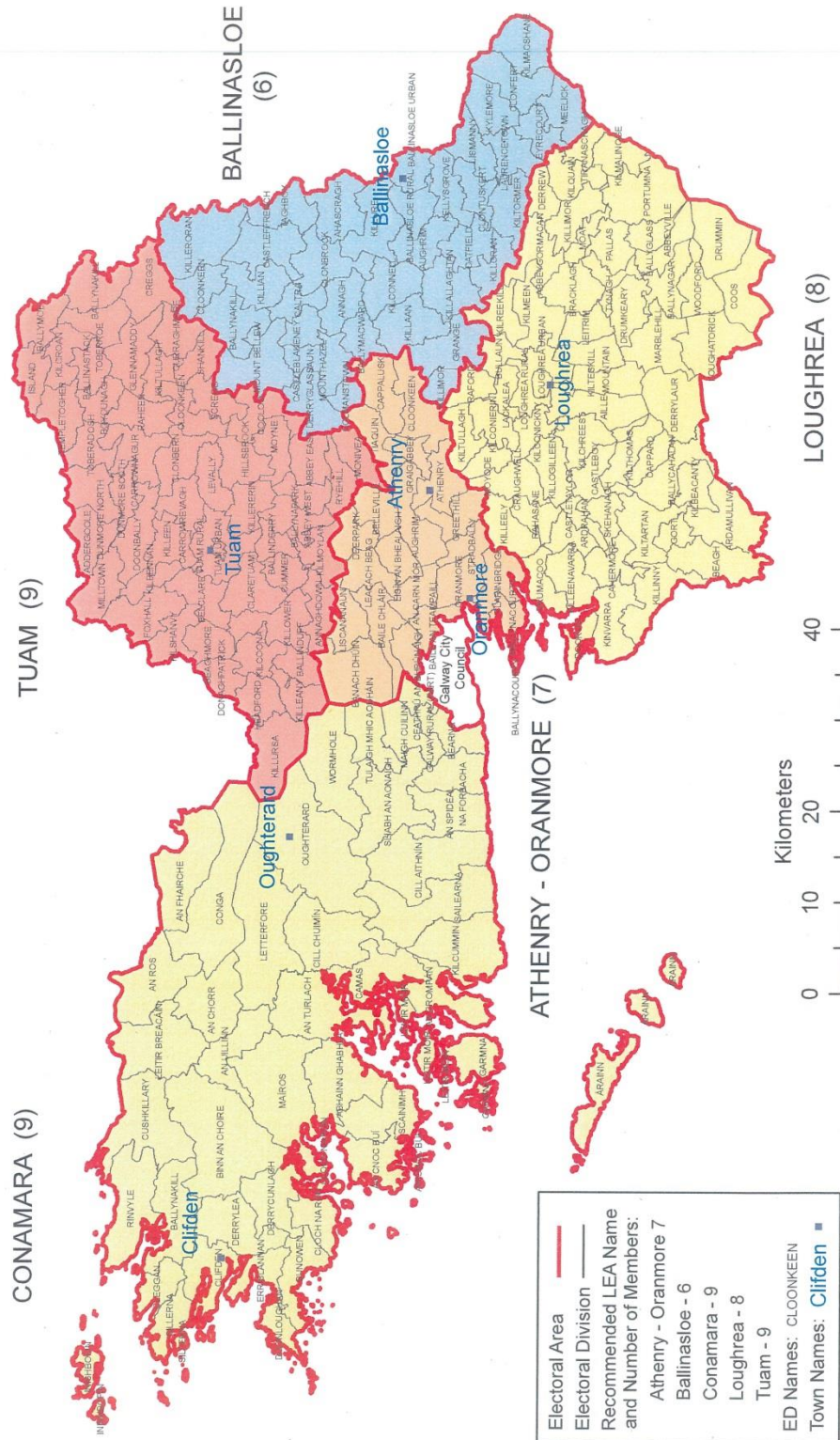


Local Electoral Area Boundary Committee Report 2013

County Donegal

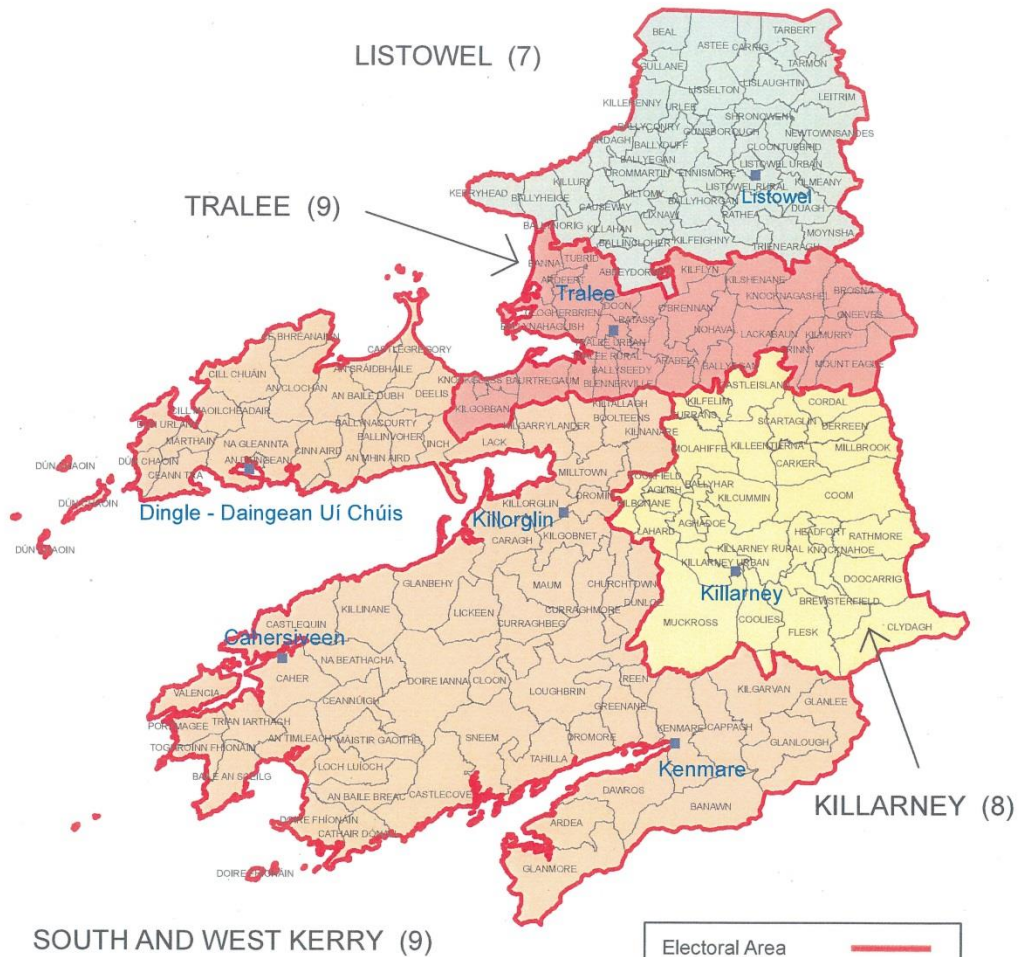


Local Electoral Area Boundary Committee Report 2013
County Galway



Local Electoral Area Boundary Committee Report 2013

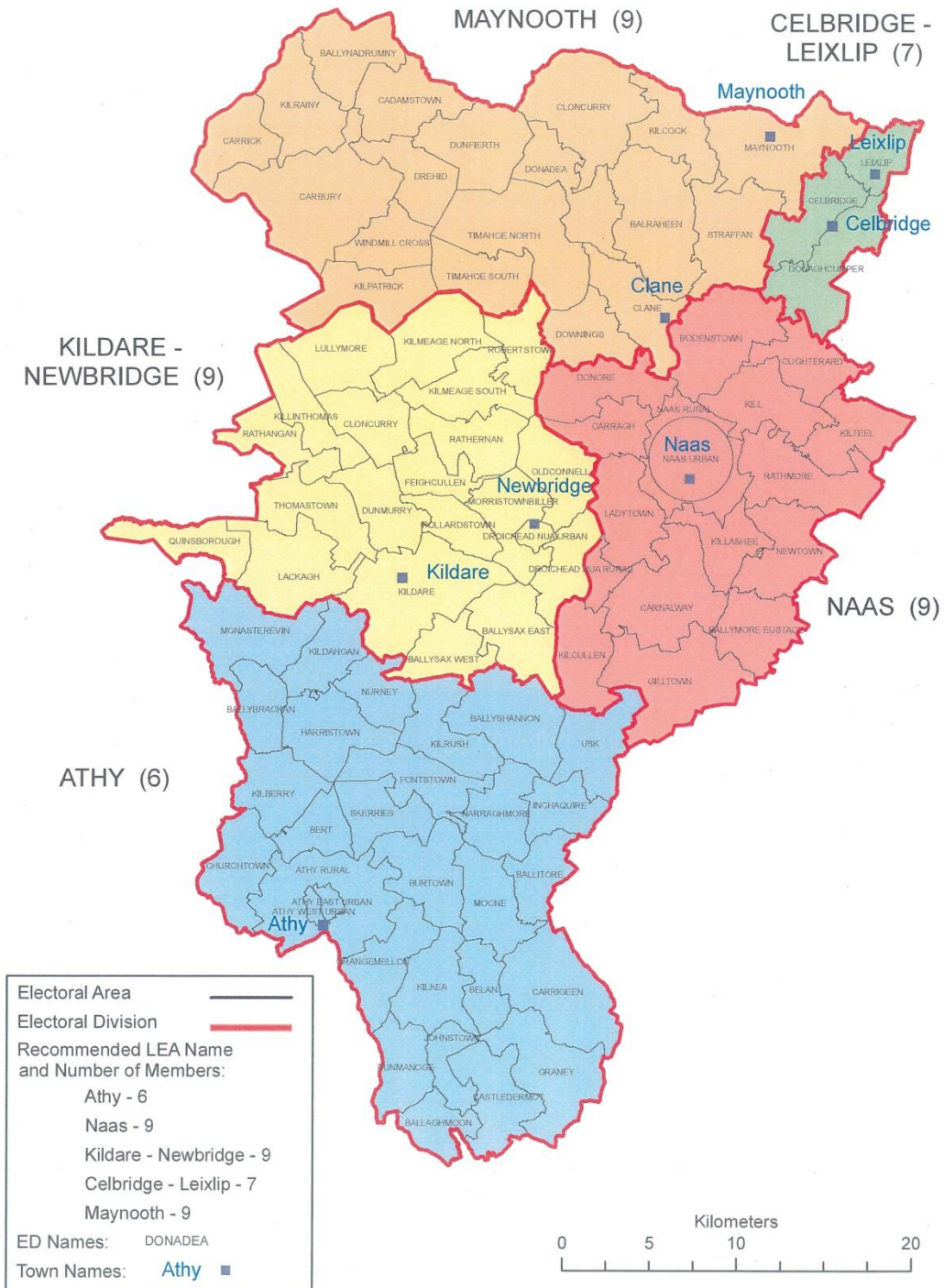
County Kerry



Electoral Area	—
Electoral Division	—
Recommended LEA Name and Number of Members:	
Killarney	- 8
Listowel	- 7
South and West Kerry	- 9
Tralee	- 9
ED Names:	BROSNA
Town Names:	■ Kenmare

Local Electoral Area Boundary Committee Report 2013

County Kildare



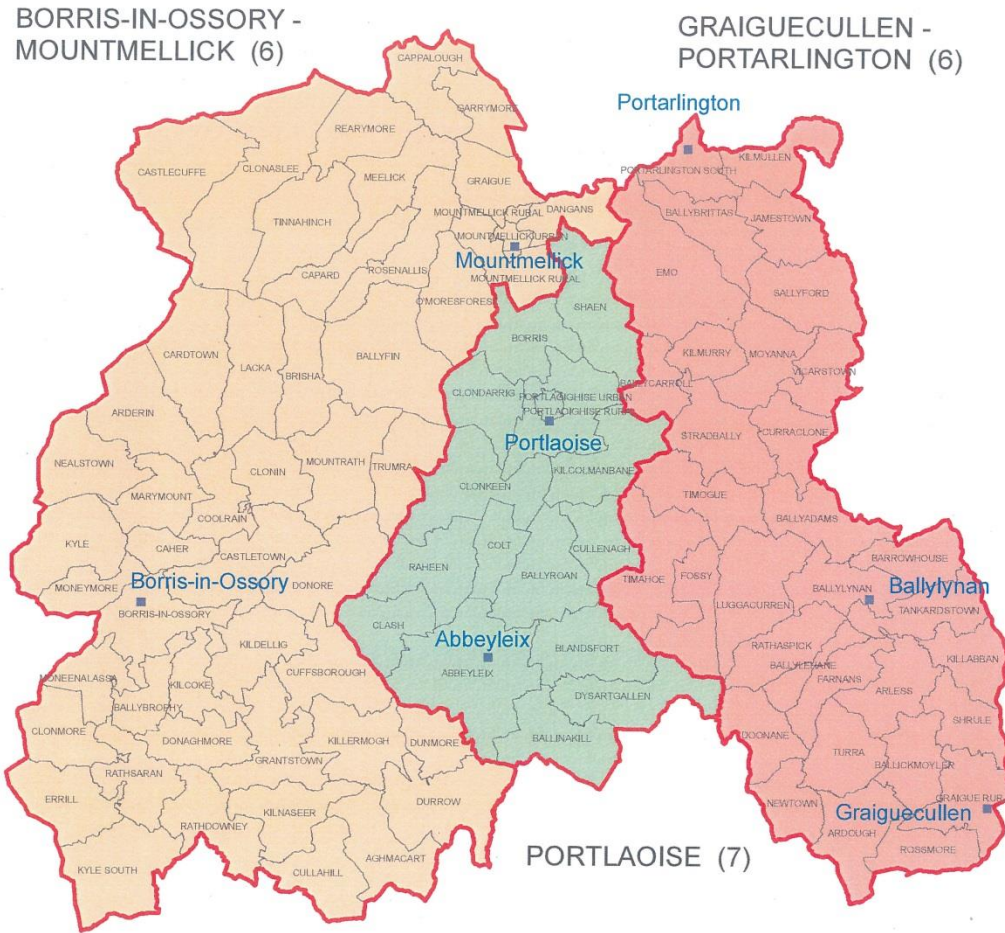
Local Electoral Area Boundary Committee Report 2013

County Kilkenny



Local Electoral Area Boundary Committee Report 2013

County Laois

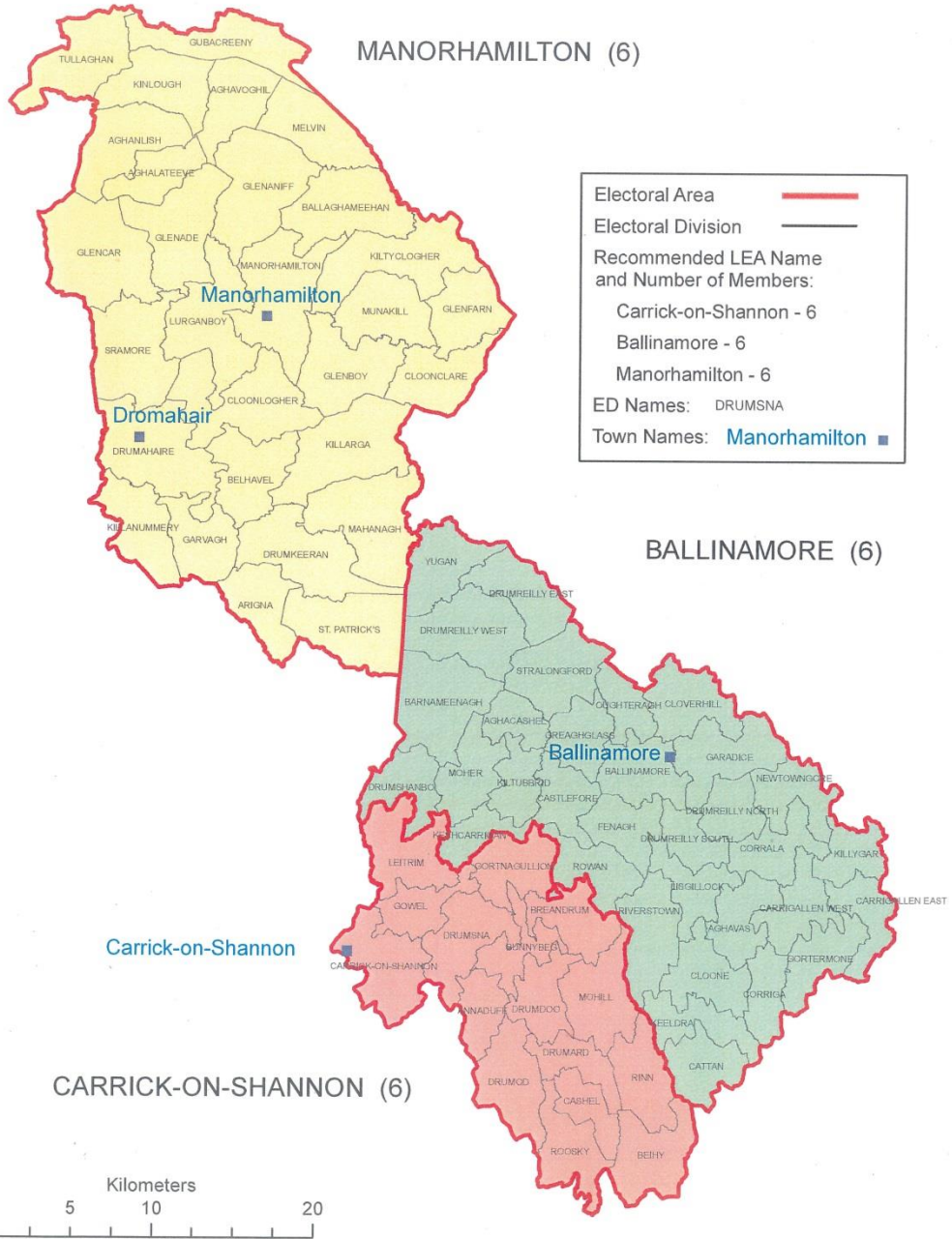


Electoral Area	—
Electoral Division	—
Recommended LEA Name and Number of Members:	
Portlaoise	- 7
Borris-in-Ossory - Mountmellick	- 6
Graiguecullen - Portarlington	- 6
ED Names: BALLYROAN	
Town Names:	Abbeyleix ■



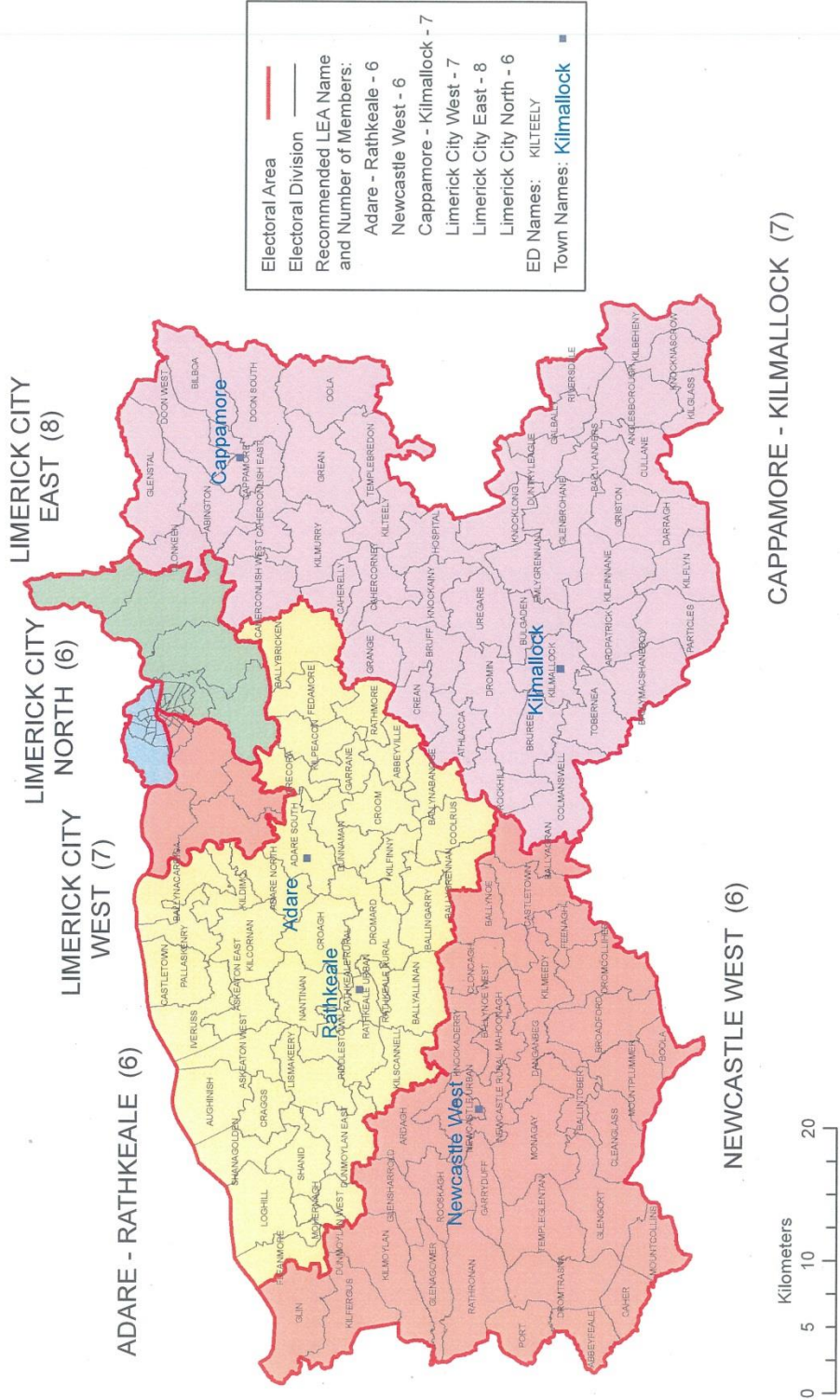
Local Electoral Area Boundary Committee Report 2013

County Leitrim



Local Electoral Area Boundary Committee Report 2013

Limerick



Local Electoral Area Boundary Committee Report 2013

Limerick

Limerick Metropolitan District

Electoral Area 

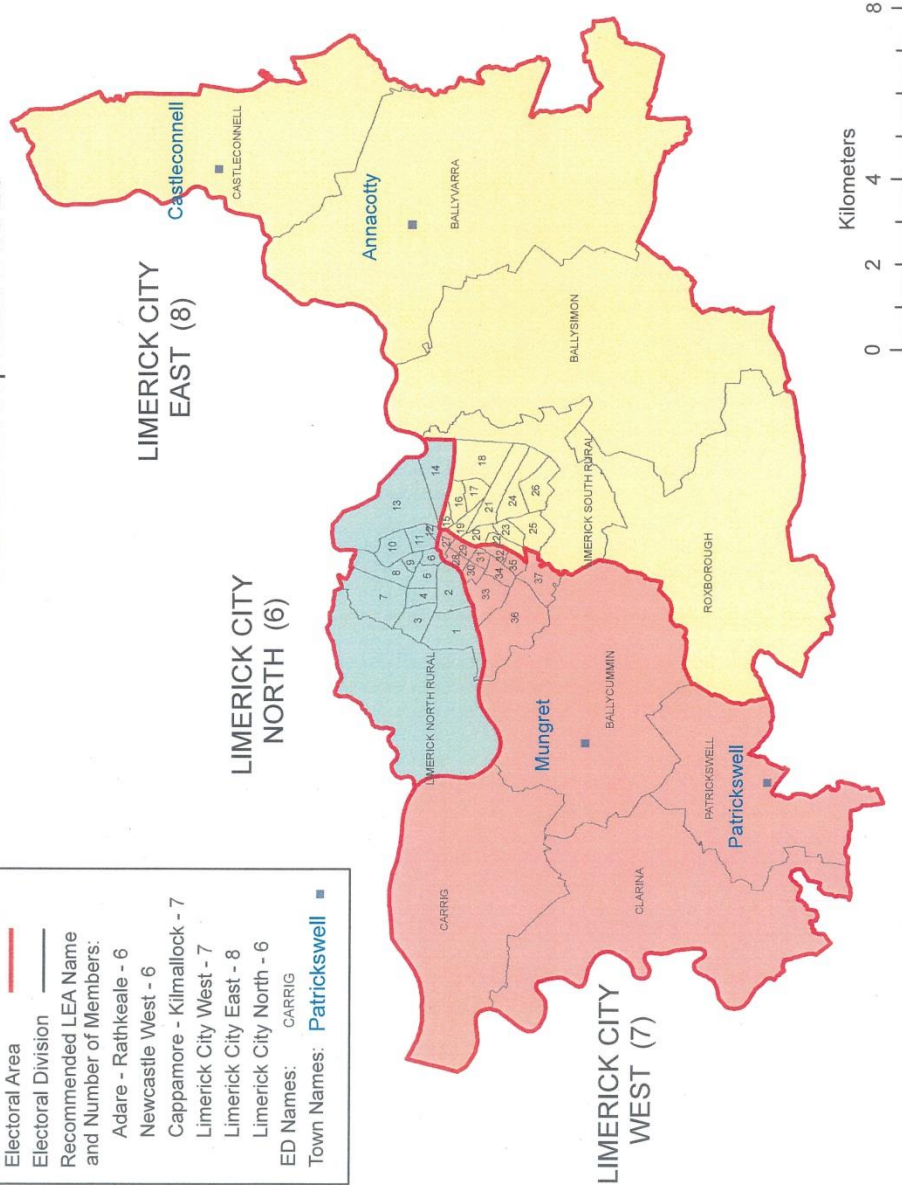
Electoral Division 

Recommended LEA Name and Number of Members:

- Adare - Rathkeale - 6
- Newcastle West - 6
- Cappamore - Kilmallock - 7
- Limerick City West - 7
- Limerick City East - 8
- Limerick City North - 6

ED Names: CARRIG

Town Names: Patrickswell 



- 1 Castle D
- 2 Castle C
- 3 Coolraine
- 4 Farranshorne
- 5 Castle A
- 6 Castle B
- 7 Ballynary
- 8 Killeely A
- 9 Killeely B
- 10 John's A
- 11 John's B
- 12 John's C
- 13 Abbey A
- 14 Abbey B
- 15 Abbey C
- 16 Abbey D
- 17 Singland A
- 18 Singland B
- 19 Market
- 20 Glentworth A
- 21 St. Laurence
- 22 Glentworth C
- 23 Glentworth B
- 24 Galvone A
- 25 Rathbane
- 26 Galvone B
- 27 Custom House
- 28 Shannon A
- 29 Shannon B
- 30 Dock A
- 31 Dock B
- 32 Prospect A
- 33 Dock D
- 34 Dock C
- 35 Prospect B
- 36 Ballinacurra A
- 37 Ballinacurra B

Local Electoral Area Boundary Committee Report 2013

County Longford



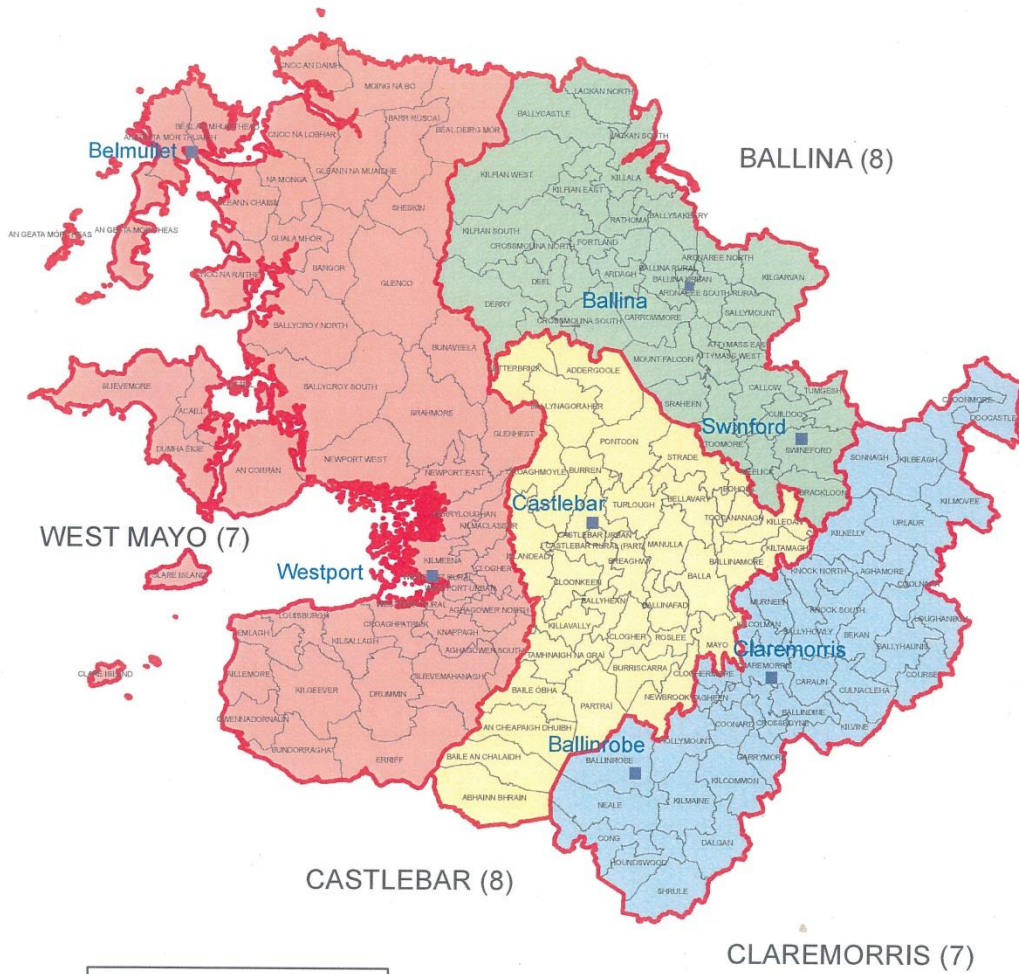
Local Electoral Area Boundary Committee Report 2013

County Louth



Local Electoral Area Boundary Committee Report 2013

County Mayo

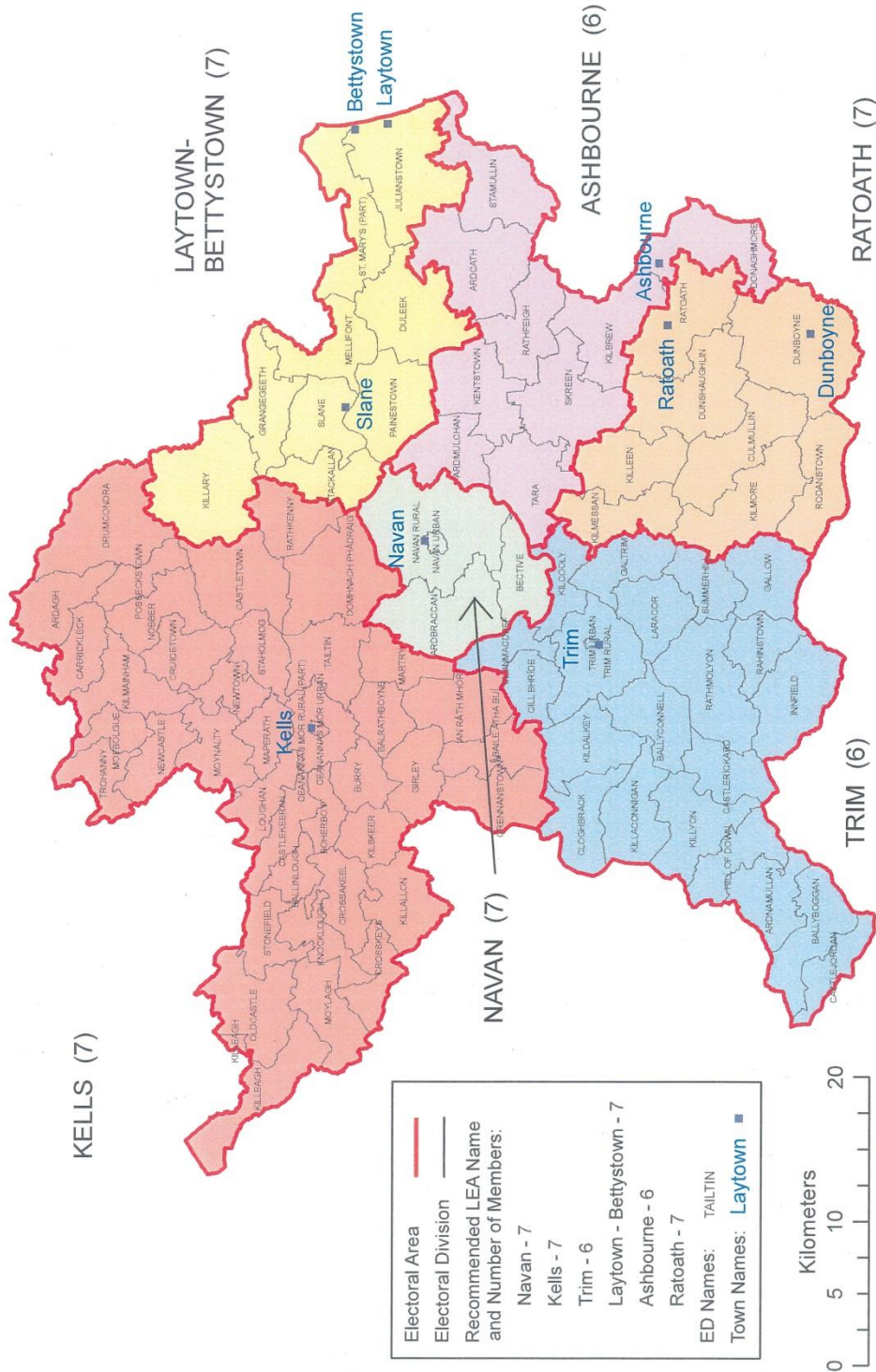


Electoral Area	—
Electoral Division	—
Recommended LEA Name and Number of Members:	
Ballina	- 8
Castlebar	- 8
Claremorris	- 7
West Mayo	- 7
ED Names:	TUMGESH
Town Names:	Castlebar ■



Local Electoral Area Boundary Committee Report 2013

County Meath



Local Electoral Area Boundary Committee Report 2013

County Monaghan

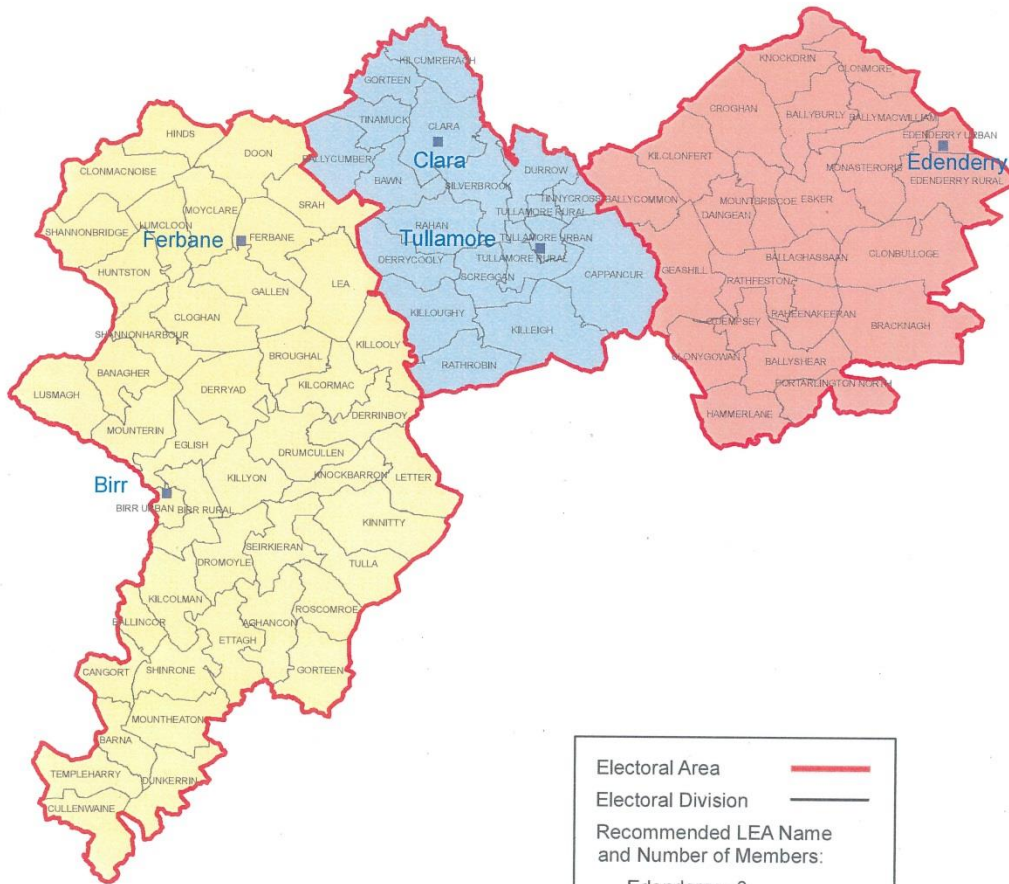


Local Electoral Area Boundary Committee Report 2013

County Offaly

TULLAMORE (7)

EDENDERRY (6)



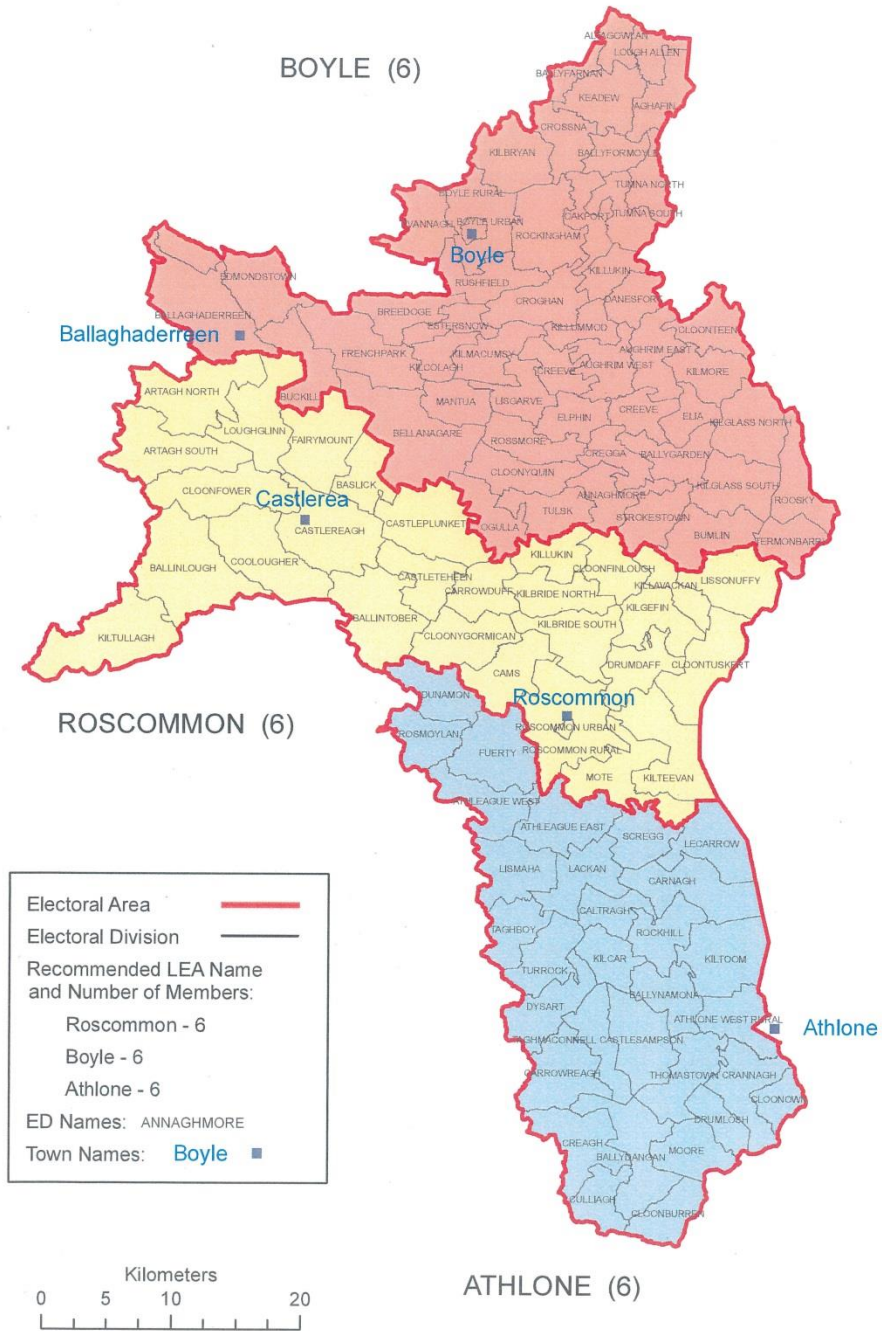
BIRR (6)

Electoral Area	
Electoral Division	
Recommended LEA Name and Number of Members:	
Edenderry	- 6
Tullamore	- 7
Birr	- 6
ED Names: CAPPANCUR	
Town Names: Edenderry ■	



Local Electoral Area Boundary Committee Report 2013

County Roscommon



Local Electoral Area Boundary Committee Report 2013

County Sligo



Electoral Area	—
Electoral Division	—
Recommended LEA Name and Number of Members:	
Sligo	10
Ballymote-Tobercurry	8
ED Names: ACLARE	
Town Names: Ballymote ■	



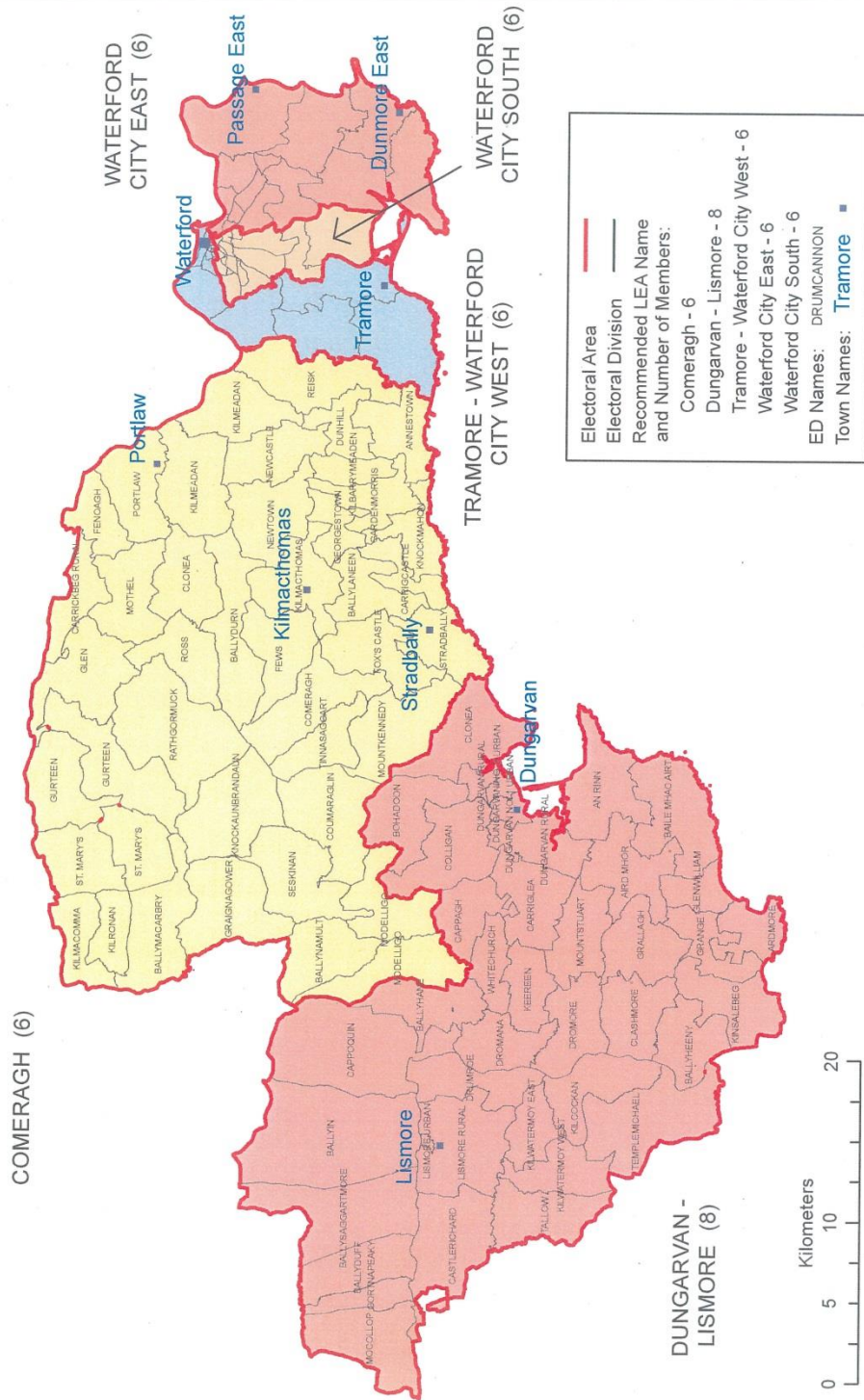
Local Electoral Area Boundary Committee Report 2013

County Tipperary



Local Electoral Area Boundary Committee Report 2013

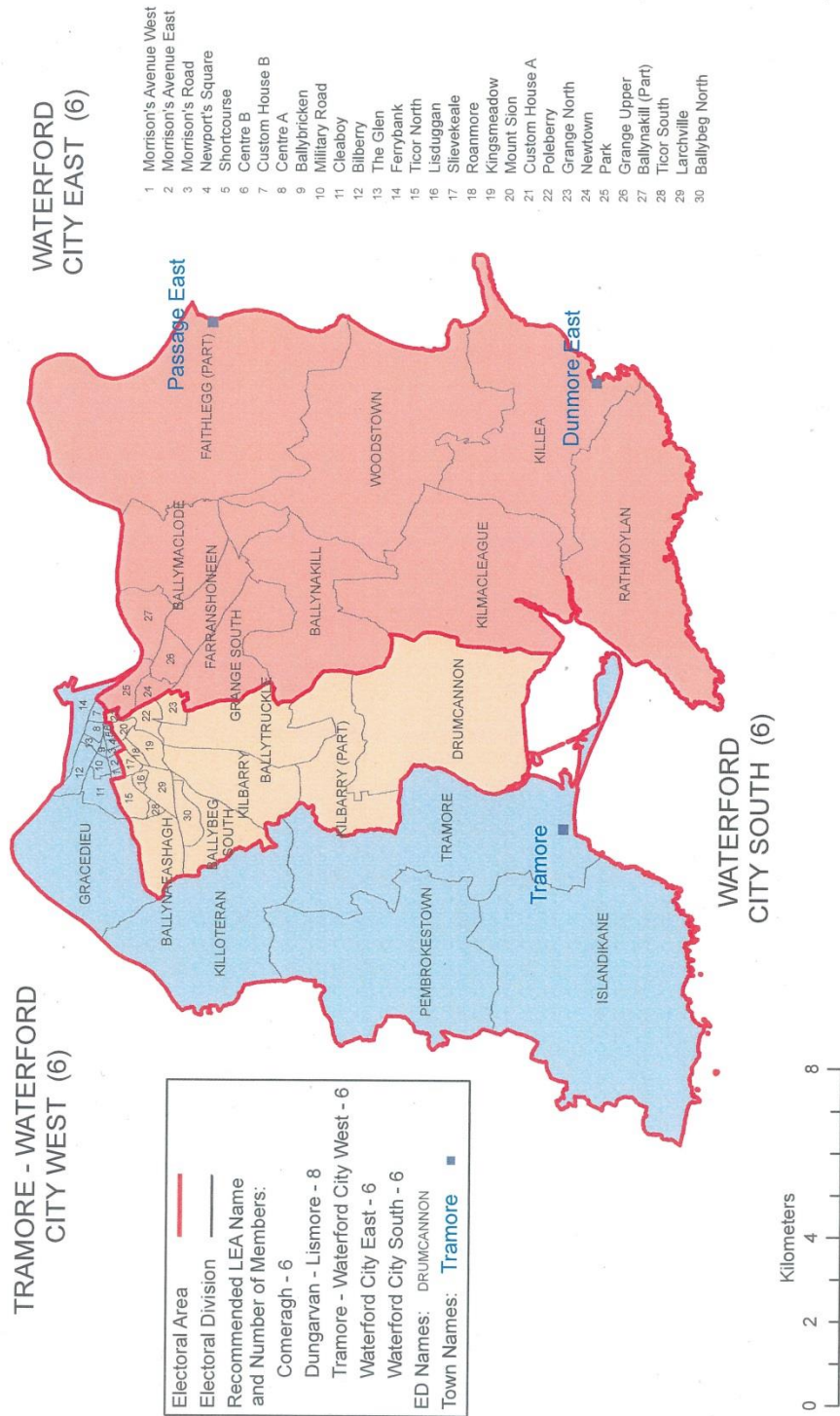
Waterford



Local Electoral Area Boundary Committee Report 2013

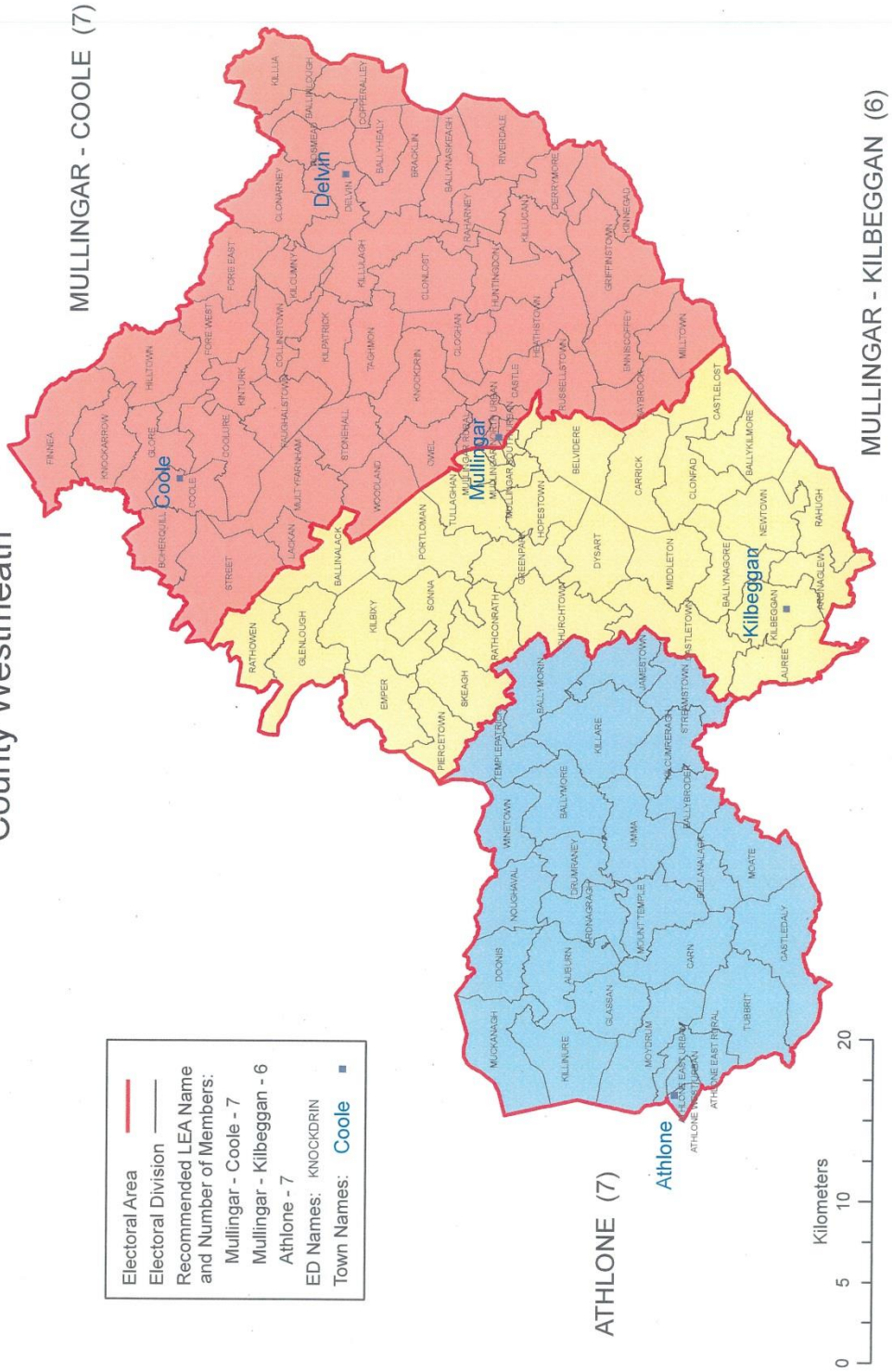
Waterford

Waterford Metropolitan District



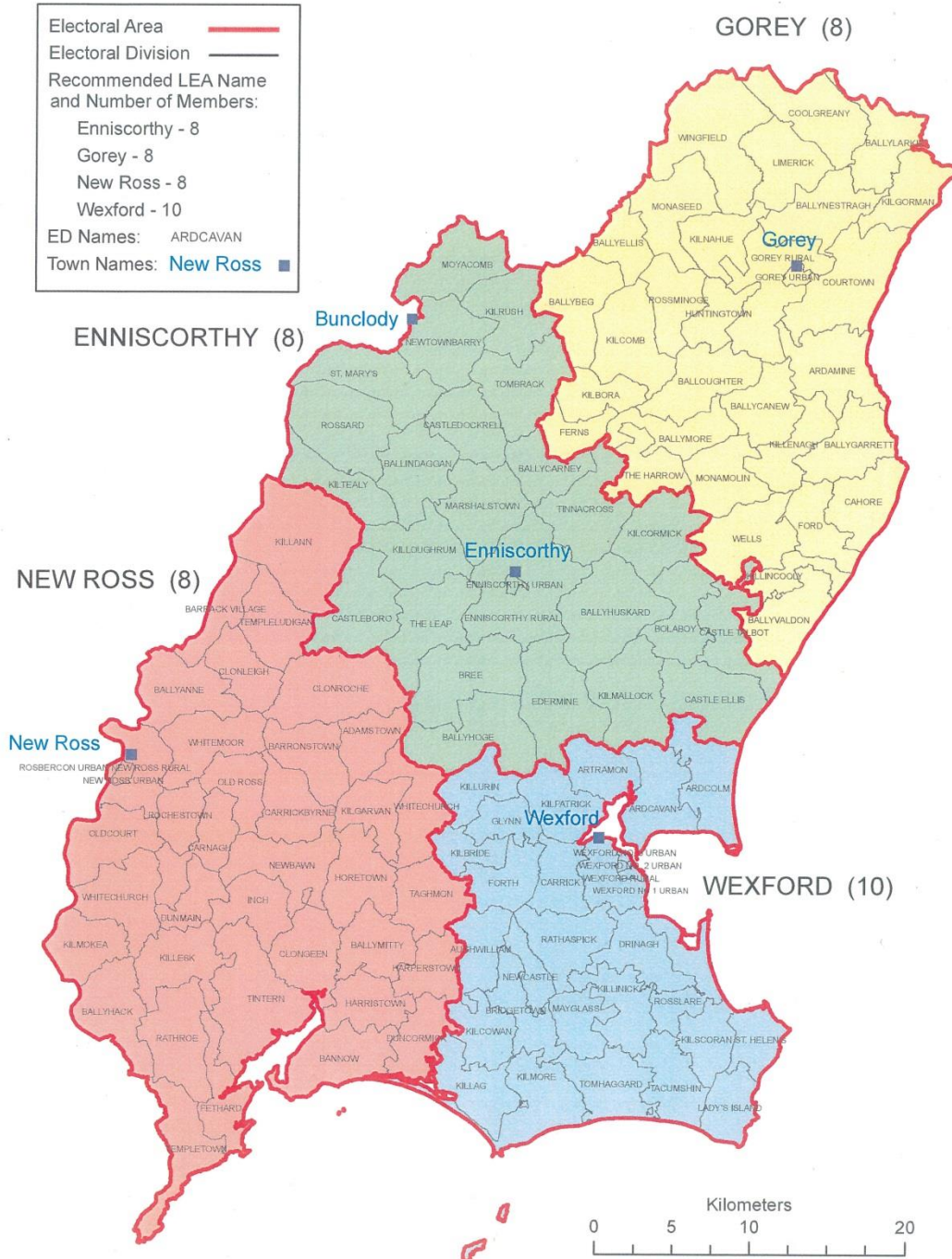
Local Electoral Area Boundary Committee Report 2013

County Westmeath



Local Electoral Area Boundary Committee Report 2013

County Wexford



Local Electoral Area Boundary Committee Report 2013

County Wicklow



Nótaí

